



LEGENDA

EMPLANTA:

- Estaca
- Eixo projetado
- Cerca Existente
- Curvas de Níveis
- Bueiro Projetado
- Pavimentação Projetada (Estrada vicinal)
- Pavimentação Projetada (Pedra Tosca)
- Trecho já Pavimentado

PREFEITURA DE CRATEÚS
Programa - mais para você.

RESPONSÁVEL TÉCNICO

CRATEÚS

PROJETO: PLANALTIMÉTRICO

PROFESSOR: PREFEITURA MUNICIPAL DE CRATEÚS - CE

REVISOR: CID PEDRO

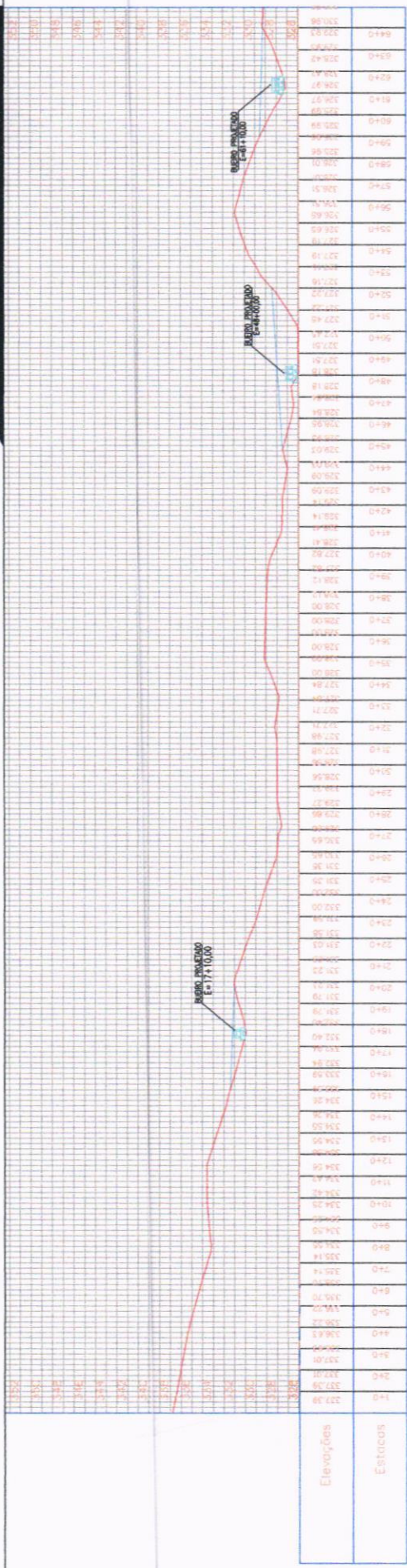
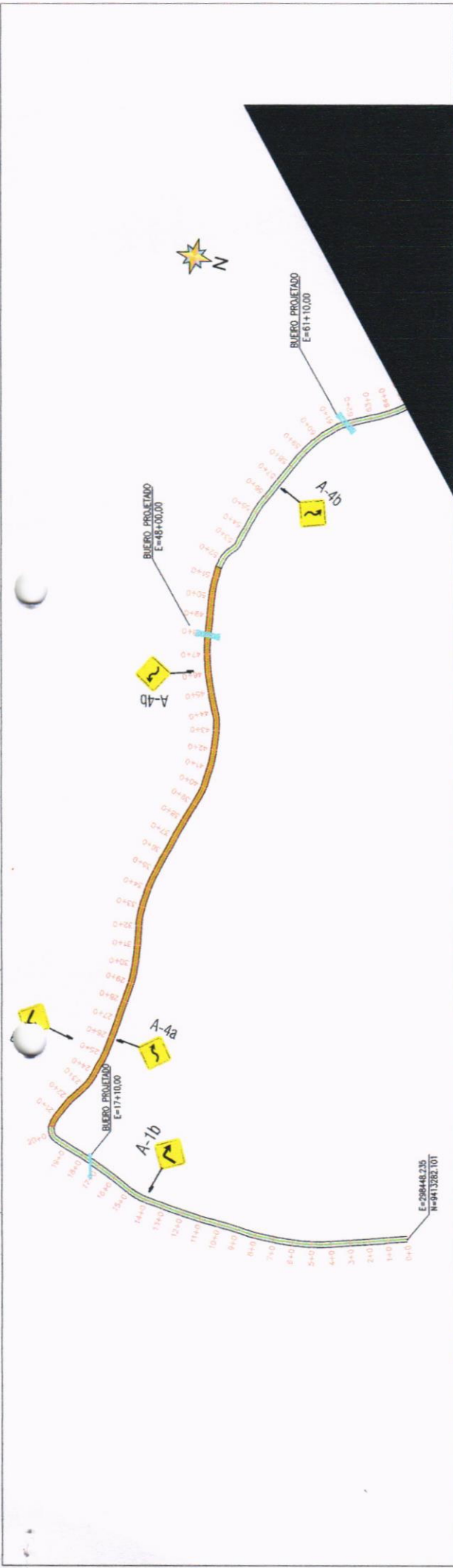
LOCALIDADE: CRATEÚS - CE

ESTRADA QUE LIGA AS LOCALIDADES DE UMBURANA A BARRA SIMÃO

INDICADA: MAIO DE 2023

PROJETO: 01/01

PREFEITURA MUNICIPAL DE CRATEÚS
COMISSÃO DE LICITAÇÃO
FL. Nº 02



LEGENDA

EM PLANTA:

- 00+000 - Estaca
- Eixo projetado
- Cerca Existente
- Curvas de Níveis
- Buero Projetado
- Terreno Atual
- Grade Projetado
- Buero Projetado

EM PERFIL:

- Pavimentação Projetada (Estrada vicinal)
- Pavimentação Projetada (Pedra Tosca)
- Trecho já Pavimentado

SEÇÃO TIPO ESTRADA VICINAL

SEÇÃO TIPO PAVIMENTAÇÃO EM PEDRA TOSCA

SEÇÃO TIPO PAVIMENTAÇÃO EM CIMENTO

SEÇÃO TIPO PAVIMENTAÇÃO EM CIMENTO ALFARADO

SEÇÃO TIPO PAVIMENTAÇÃO EM CIMENTO ALFARADO COM BORDO

SEÇÃO TIPO PAVIMENTAÇÃO EM CIMENTO ALFARADO COM BORDO E LATERAL DA VIA

EMPRESA: CRATEUS DE PAVIMENTAÇÃO

PROJETO: PAVIMENTAÇÃO DE PLANTA BARRA E PERIL LONGITUDINAL

LOCALIZAÇÃO: ESTRADA QUE LIGA AS LOCALIDADES DE UMBURANA A BARRA SIMÃO

DATA: MAIO DE 2023

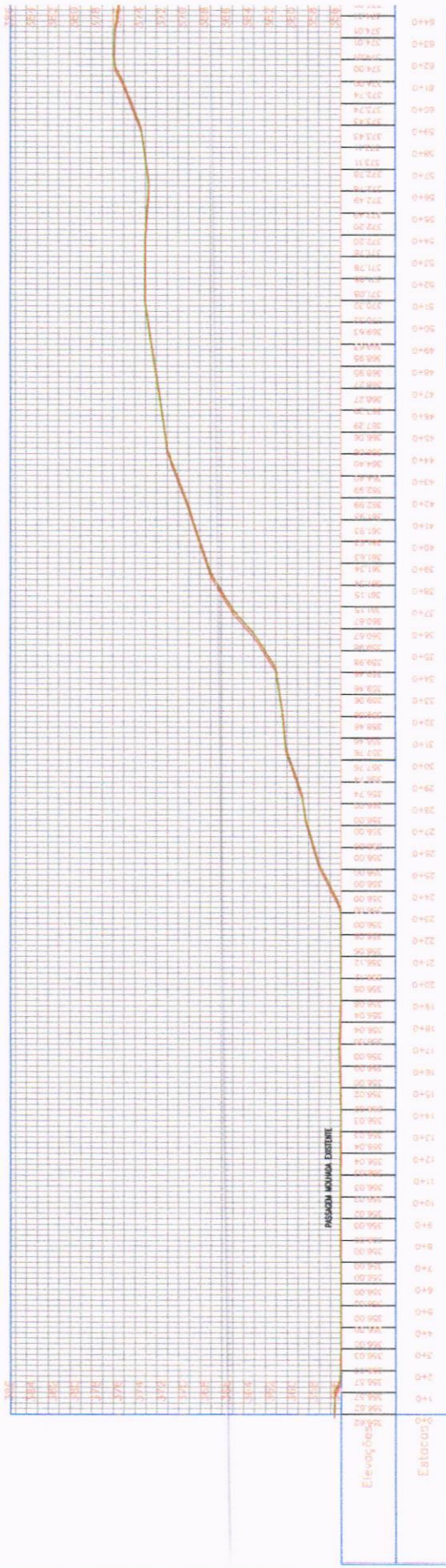
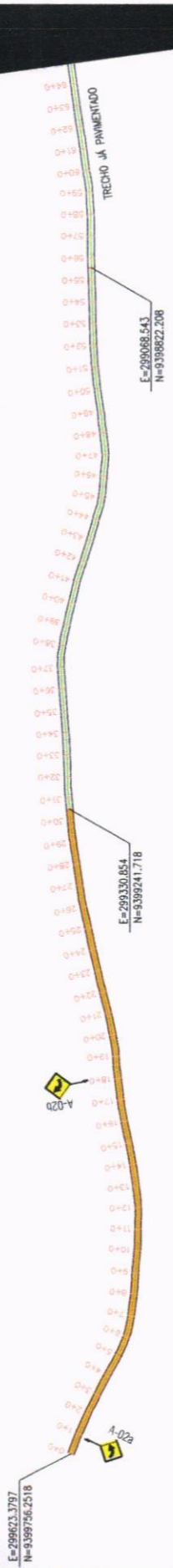
PROJETO: 01/02

COMISSÃO DE LICITAÇÃO: FL. Nº 679

DETA: [Diagrama de detalhe da obra]

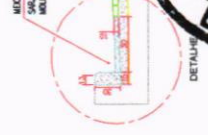
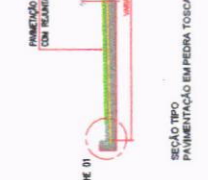
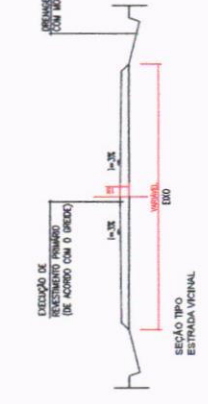
RESUMO: MED-PO PRE-FABRICO E CORTA DE CONCRETO ALFARADO N. 1007

MATCH LINE - 1
 AT STATION = 1+999.00
 NEXT SHEET NUMBER: #02



LEGENDA

- EM PLANTA:**
- Estaca
 - Eixo projetado
 - Cerca Existente
 - Curvas de Níveis
 - Bueiro Projetado
- EM PERFIL:**
- Terreno Atual
 - Grade Projetado
 - Bueiro Projetado
 - Pavimentação Projetada (Estrada Vichol)
 - Pavimentação Projetada (Pedra Toca)
 - Trecho já Pavimentado



CRATEUS
 Prefeitura Municipal de Crateus
 Programa Investe para Você

REPRESENTANTE
 P.L.A. 122
 Valdeir de Almeida
 RUA: 1337-19008

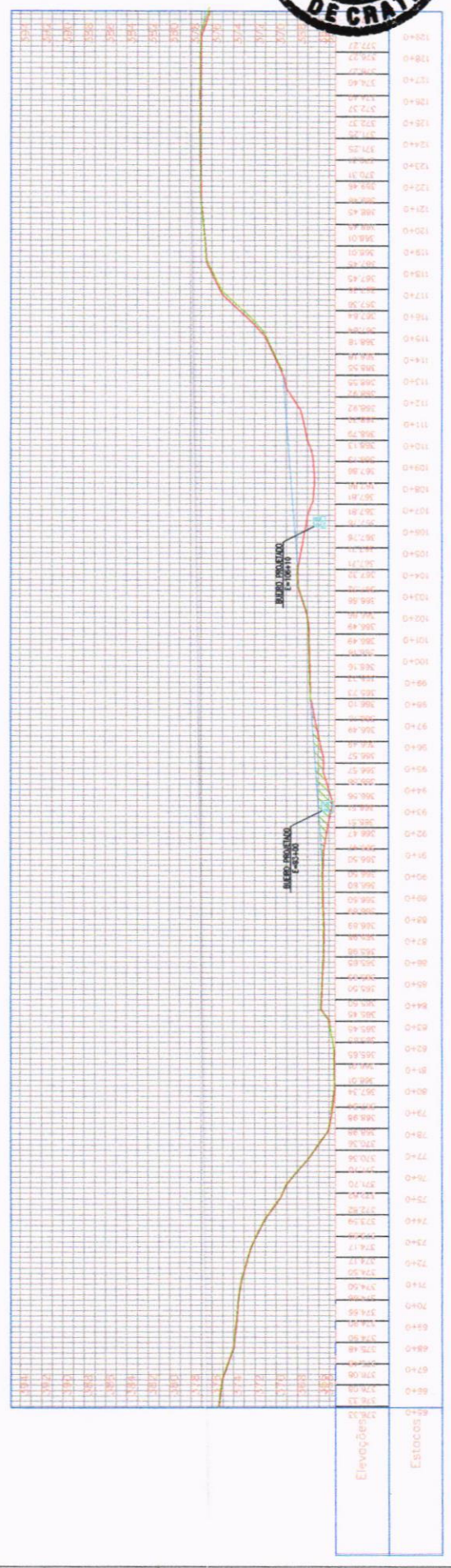
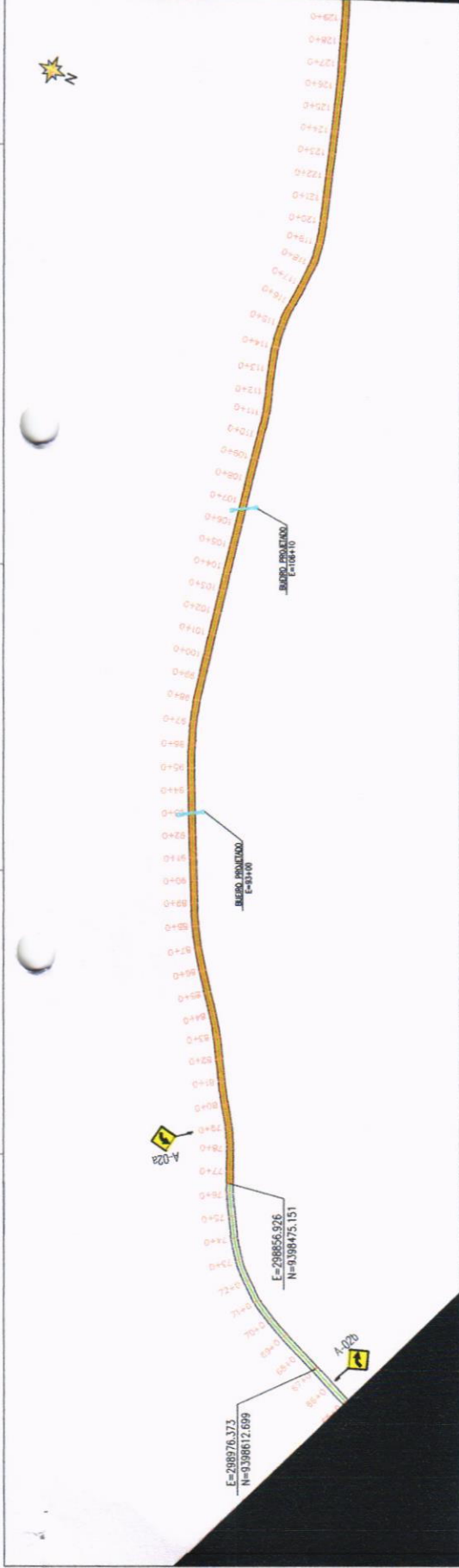
PAVIMENTAÇÃO
 OBJETIVO: PLANTA BARRA E PERFIL LONGITUDINAL
 PROPOSTORA: PREFEITURA MUNICIPAL DE CRATEUS - CE

LOCALIZAÇÃO
 MUNICÍPIO: CID. PEDRO
 ESTADO: CRATEUS - CE
 LOCAL: ESTRADA QUE LIGA AS LOCALIDADES DE SANTA GALO A SÃO ANDRÉ

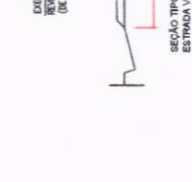
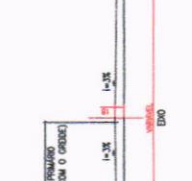
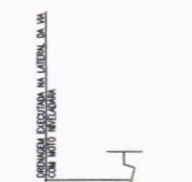
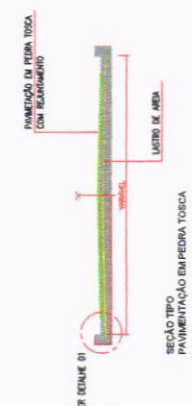
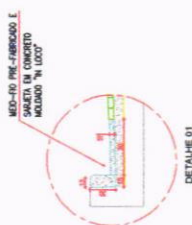
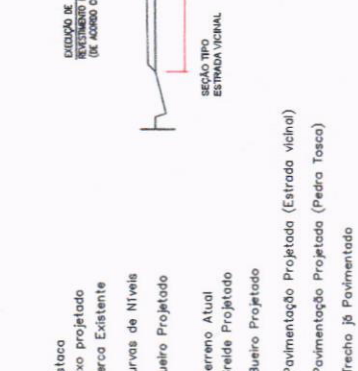
DATA
 INDICADA: MAIO DE 2023
 PROJEITO: 01/08



MATCH LINE - 3
AT STATION 2+980,00
NEXT SHEET NUMBER: 688



- LEGENDA**
- EM PLANTA:**
- Estaca 0,00=+0,00
 - Eixo projetado
 - Cerca Existente
 - Curvas de Níveis
 - Bueiro Projetado
- EM PERFIL:**
- Terreno Atual
 - Greide Projetado
 - Bueiro Projetado
 - Pavimentação Projetada (Estrada vicinal)
 - Pavimentação Projetada (Pedra Tosca)
 - Trecho de Pavimentado



PREFEITURA MUNICIPAL DE CRATEUS

COMISSÃO DE LICITAÇÃO

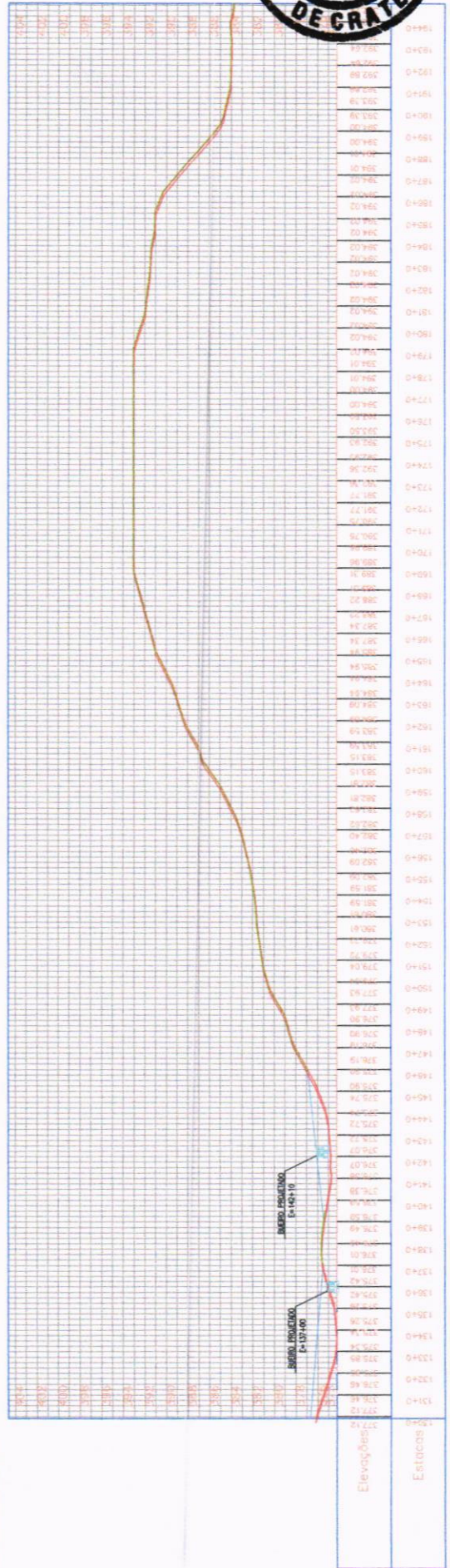
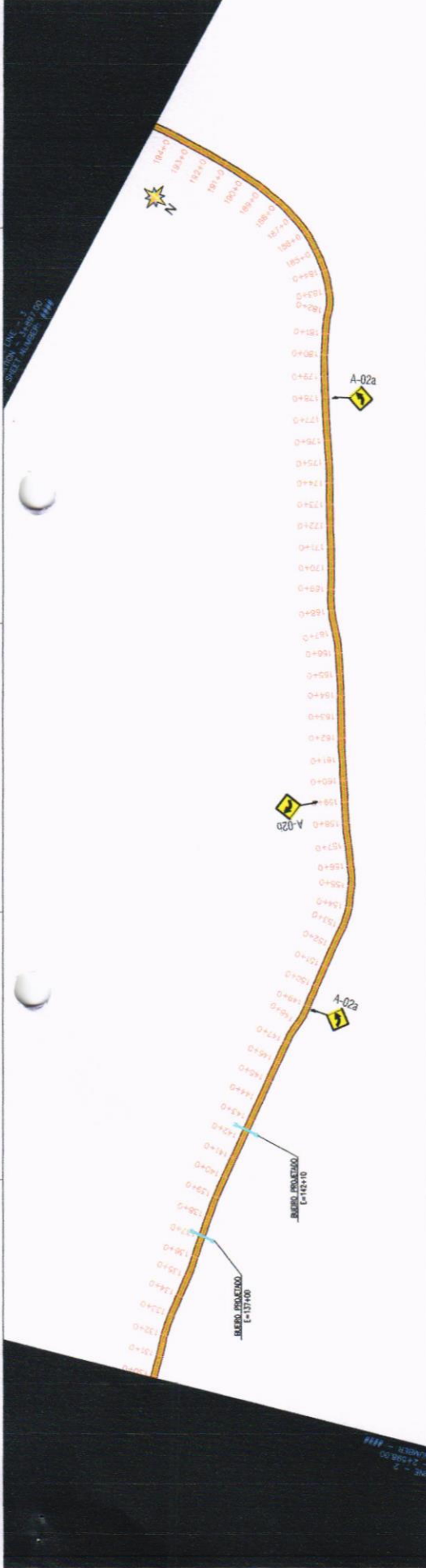
FL. Nº 681

PROJETO

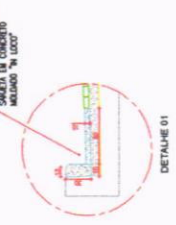
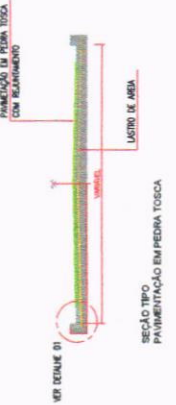
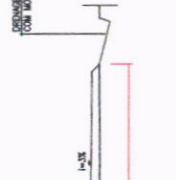
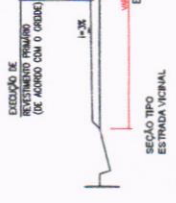
INDICADA

DATA

02/08



- LEGENDA**
- EM PLANTA:**
- Estaca
 - Eixo projetado
 - Cerca Existente
 - Curvas de Níveis
 - Buero Projetado
- EM PERFIL:**
- Terreno Atual
 - Greide Projetado
 - Buero Projetado
 - Pavimentação Projetada (Estrada vicinal)
 - Pavimentação Projetada (Pedra Tosca)
 - Trecho já Pavimentado



EMPRESA: PAVIMENTAÇÃO

PROPOSTA: PLANTA DE BARRA E PERFIL LONGITUDINAL

PROPOSTA: PREFEITURA MUNICIPAL DE CRATEUS - CE

LOCALIDADE: CID. PEDRO

LOCALIDADE: ESTRADA QUE LIGA AS LOCALIDADES DE SANTA DALO A STO ANDRE




PROPOSTA: CHATEUS - CE

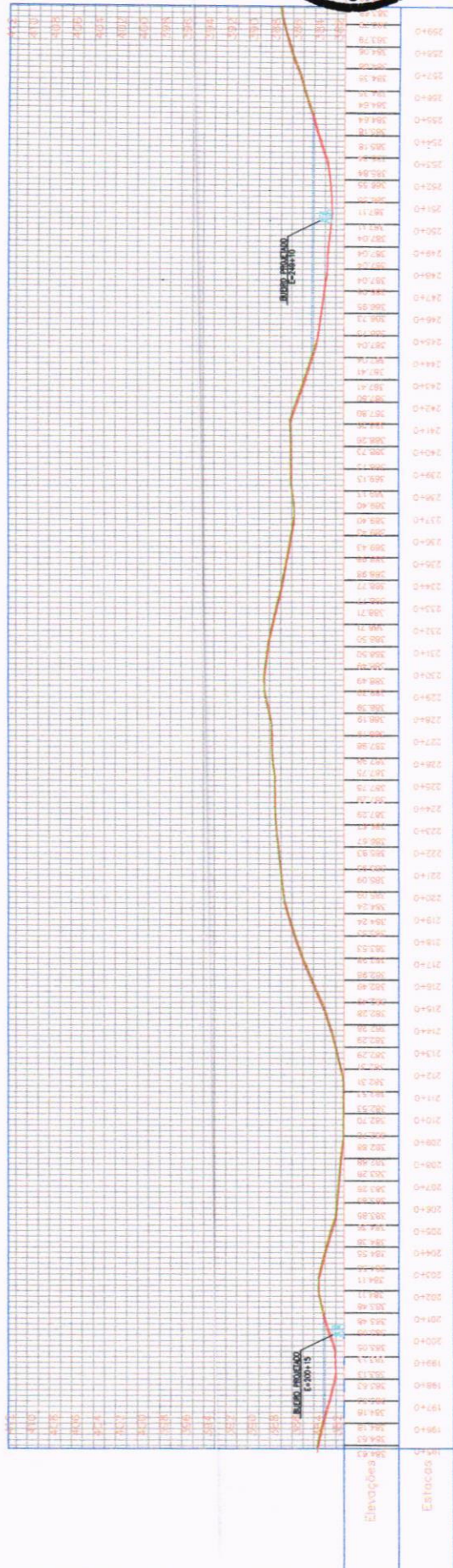
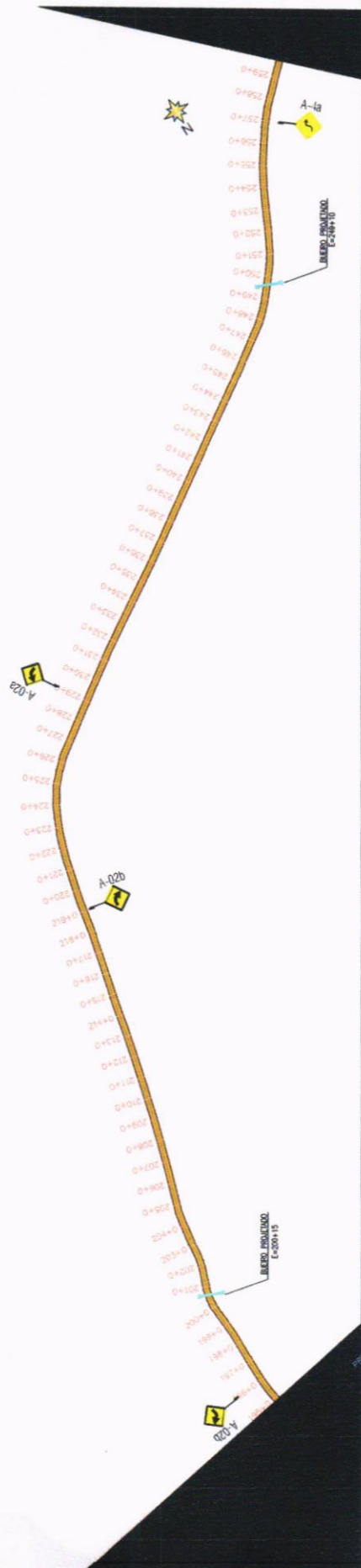
INDICADA: MAIO DE 2023

PROPOSTA: CEARÁ

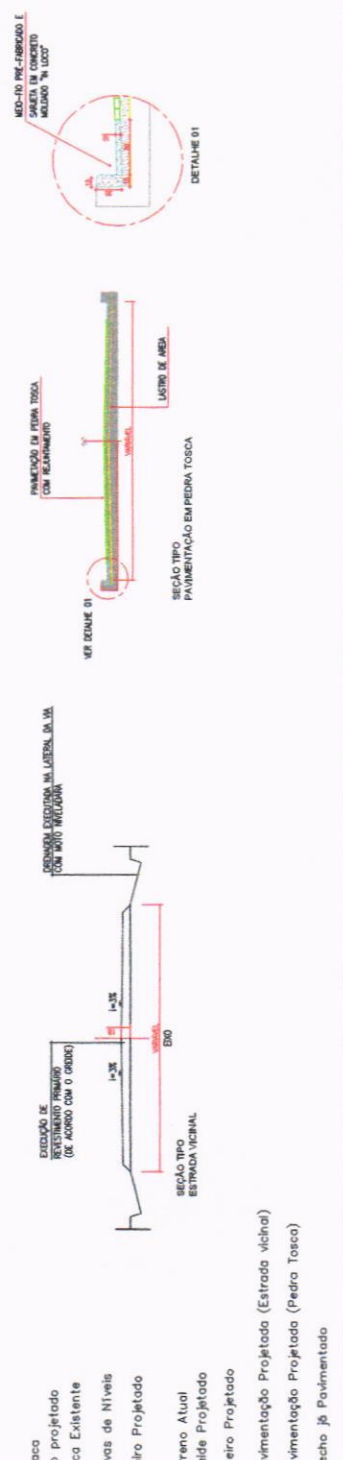
PROPOSTA: PROJETO

PROPOSTA: 03/08





- LEGENDA**
- EMPLANTA:**
- Eixo projetado
 - Eixo existente
 - Cerca existente
 - Curvas de Níveis
 - Bueiro projetado
- EM PERFIL:**
- Terreno Atual
 - Grelde projetado
 - Bueiro projetado
 - Pavimentação projetada (Estrada vicinal)
 - Pavimentação projetada (Pedra Tosca)
 - Trecho já Pavimentado



PREFEITURA MUNICIPAL DE CRATEÚS
segundo estado para mais.

PAVIMENTAÇÃO

OBJETO: PLANTA DE BARRA E PERFIL LONGITUDINAL
PROPOSTA: PREFEITURA MUNICIPAL DE CRATEÚS - CE


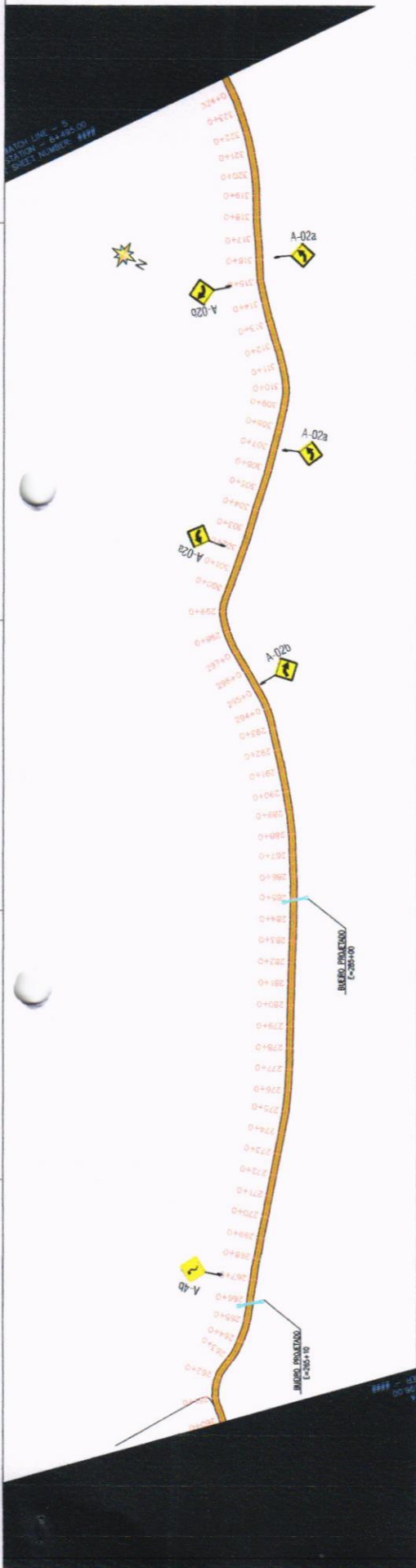
CID: CID PEDRO

LOCALIDADE: ESTRADA QUE LIDA AS LOCALIDADES DE CANTA GALO A STO ANDRÉ

MUNICÍPIO: CRATEÚS - CE

INDICADA: MAIO DE 2023

PROJETO: 04/08



LEGENDA

EM PLANTA:

- Estaca
- Eixo projetado
- Cerca Existente
- Curvas de Níveis
- Buero Projetado

EM PERFIL:

- Terreno Atual
- Greide Projetado
- Buero Projetado
- Pavimentação Projetada (Estrada vicinal)
- Pavimentação Projetada (Pedra Tosca)
- Trecho já Pavimentado

SEÇÃO TIPO ESTRADA VICINAL

SEÇÃO TIPO PAVIMENTAÇÃO EM PEDRA TOSCA

DETALHE 01

PAVIMENTAÇÃO

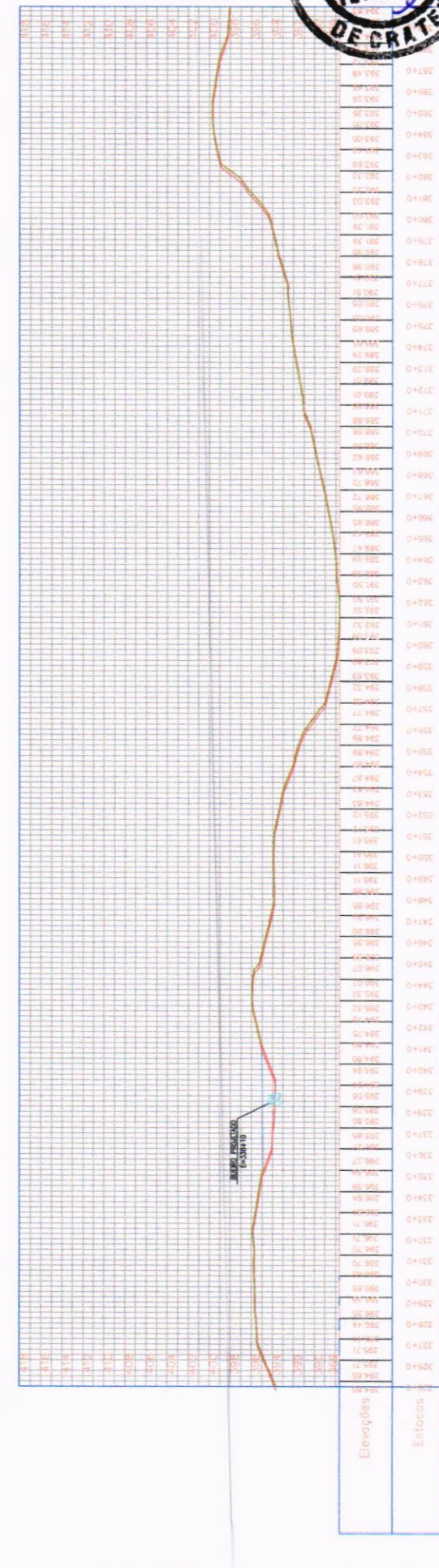
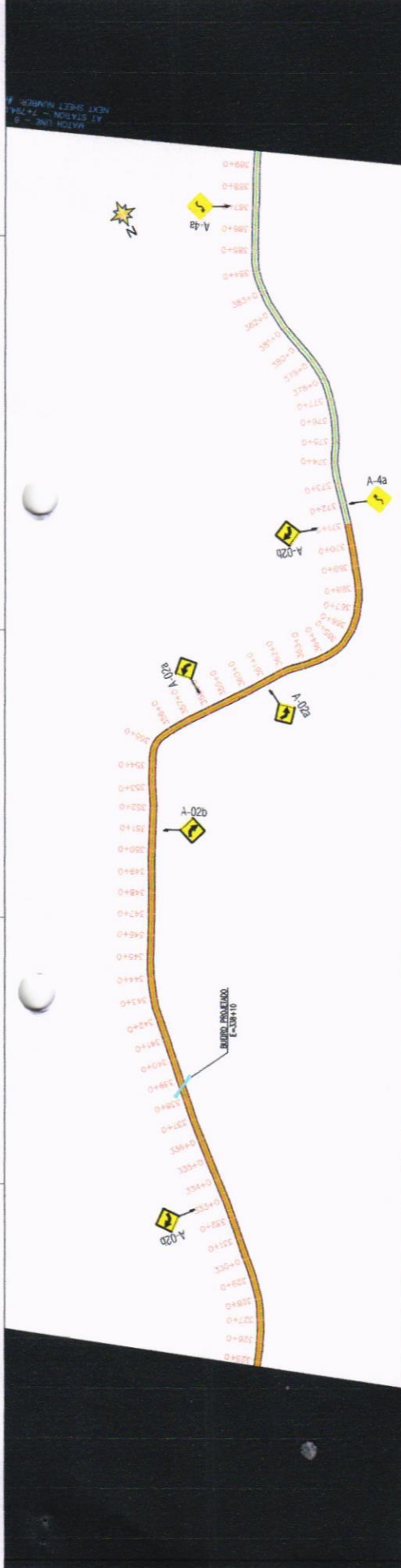
FORMAÇÃO: PLANTA DE BAIXA E PERFIL LONGITUDINAL

CIDADE: PREEITURA MUNICIPAL DE GRATEUS - CE

ESTADO: CEARÁ

PROJETO: MARÇO DE 2023

DATA: 05/08



LEGENDA

EM PLANTA:

- Estaca
- Eixo projetado
- Cerca Existente
- Curvas de Níveis
- Bueiro Projetado

EM PERFIL:

- Terreno Atual
- Grelde Projetado
- Bueiro Projetado
- Pavimentação Projetada (Estrada vicinal)
- Pavimentação Projetada (Pedra Tosca)
- Trecho já Pavimentado

SEÇÃO TIPO ESTRADEIRA VICINAL

SEÇÃO TIPO PAVIMENTAÇÃO EM PEDRA TOSCA

SEÇÃO TIPO PAVIMENTAÇÃO EM CIMENTO

DETALHE DI

PREFETURA MUNICIPAL DE CRATEUS
COMISSÃO DE LICITAÇÃO
FL. Nº 681

PAVIMENTAÇÃO

OBJETO: PLANTA DE BAIXA E PERFIL LONGITUDINAL


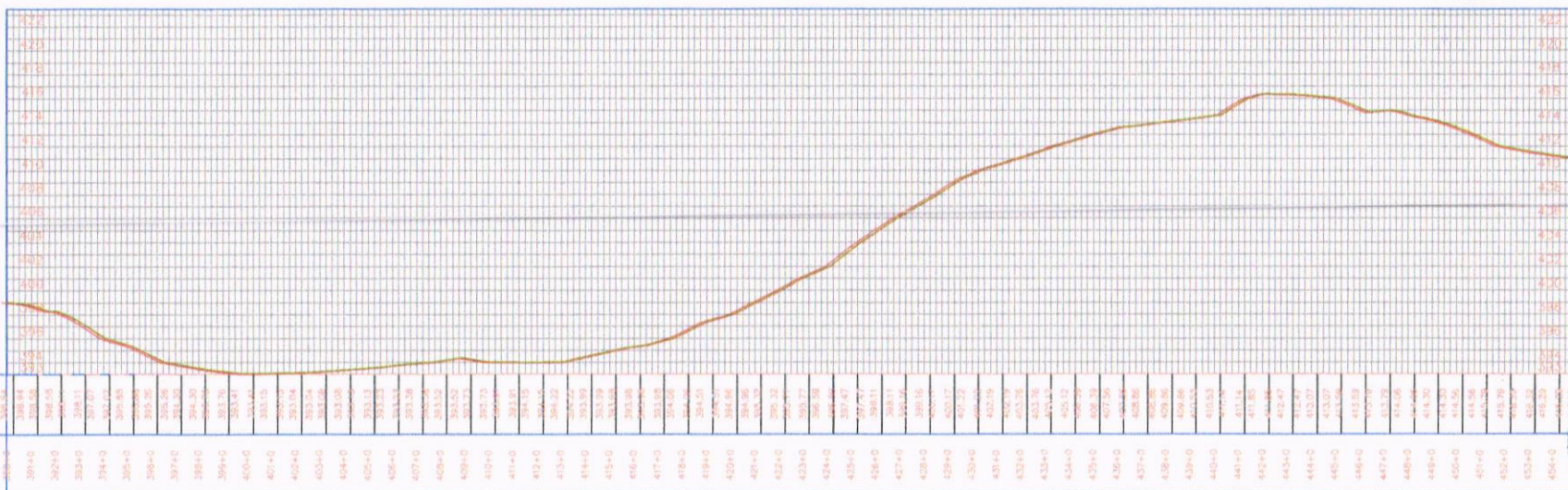
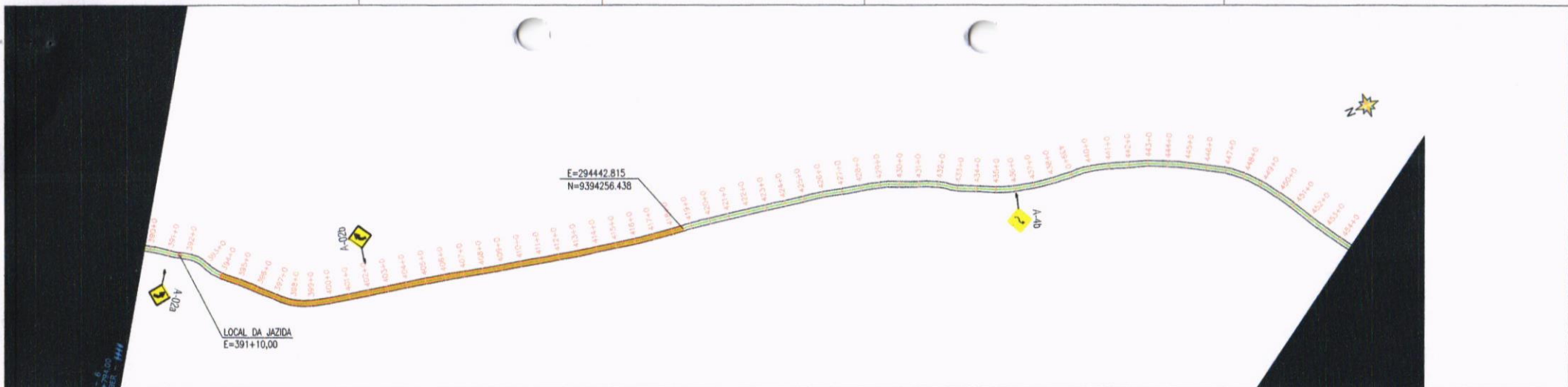
LOCALIDADE: ESTRADA QUE LIGA AS LOCALIDADES DE SANTA GALO A STO ANDRE

MUNICÍPIO: CRATEUS-CE

ESTADO: CEARÁ

DATA: MAIO DE 2023

PROJETO: 06/08



LEGENDA

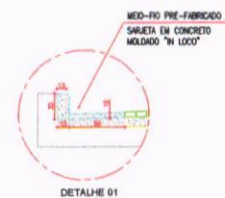
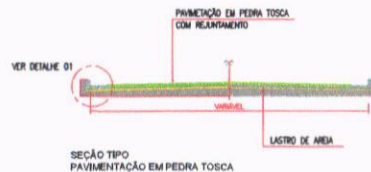
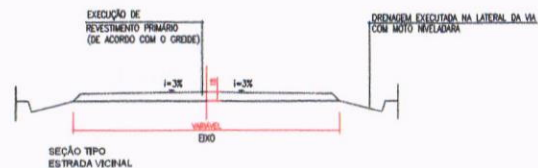
EM PLANTA:

- Estaca
- Eixo projetado
- Cerca Existente
- Curvas de Níveis
- Bueiro Projetado

EM PERFIL:

- Terreno Atual
- Greide Projetado
- Bueiro Projetado

- Pavimentação Projetada (Estrada vicinal)
- Pavimentação Projetada (Pedra Tosca)
- Trecho já Pavimentado



PREFEITURA MUNICIPAL DE CRATEÚS
COMISSÃO DE LICITAÇÃO
 Nº 686

EMPRESA: [Blank]

OBJETO: PLANTA DE BAIXA E PERFIL LONGITUDINAL

PROPOSTANTE: PREFEITURA MUNICIPAL DE CRATEÚS - CE

LOCALIDADE: ESTRADA QUE LIGA AS LOCALIDADE DE CARTA GALO A STO ANDRE

MUNICÍPIO: CRATEÚS - CE

ESTADO: CEARÁ

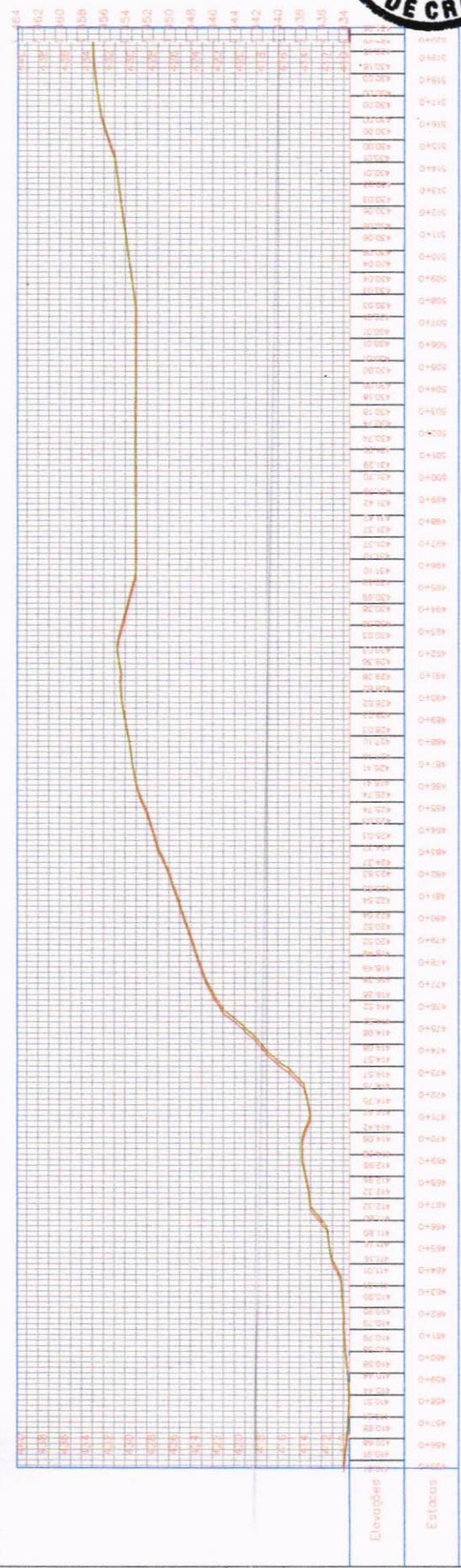
DATA INDICADA: MAIO DE 2023

PROPOSTA: PROJETO

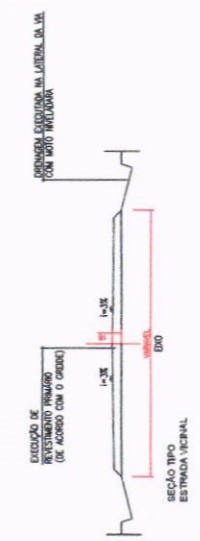
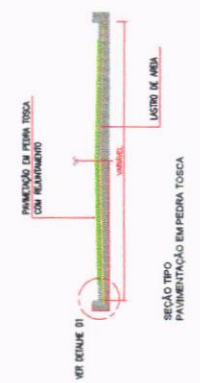
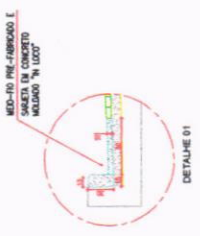
DATA: 07/08



E=203388.583
N=9392637.199



- LEGENDA**
- EM PLANTA:**
- Estaca
 - Eixo projetado
 - Cerca Existente
 - Curvas de Níveis
 - Bueiro Projetado
- EM PERFIL:**
- Terreno Atual
 - Grade Projetado
 - Bueiro Projetado
 - Pavimentação Projetada (Estrada vicinal)
 - Pavimentação Projetada (Pedra Tosca)
 - Trecho já Pavimentado



EMPRESA: CRATEUS

PROFESSOR: PLANTA BAIXA E PERFIL LONGITUDINAL

PROFESSOR: PAVIMENTAÇÃO

PROFESSOR: PREFEITURA MUNICIPAL DE CRATEUS - CE

PROFESSOR: CID PEDRO

PROFESSOR: ESTRADA QUE LIGA AS LOCALIDADES DE SANTA GALO A STO ANDRE

PROFESSOR: CRATEUS - CE

PROFESSOR: INDICAÇÃO

PROFESSOR: MAIO DE 2023

PROFESSOR: CEARÁ

PROFESSOR: PROJETO

PROFESSOR: 08/08



PREFEITURA MUNICIPAL DE CRATEÚS
 COMISSÃO DE LICITAÇÃO
 FL. Nº 688

ORGANIZADOR: P. L. A. G. / M. de A. S. / M. de A. S. / M. de A. S.

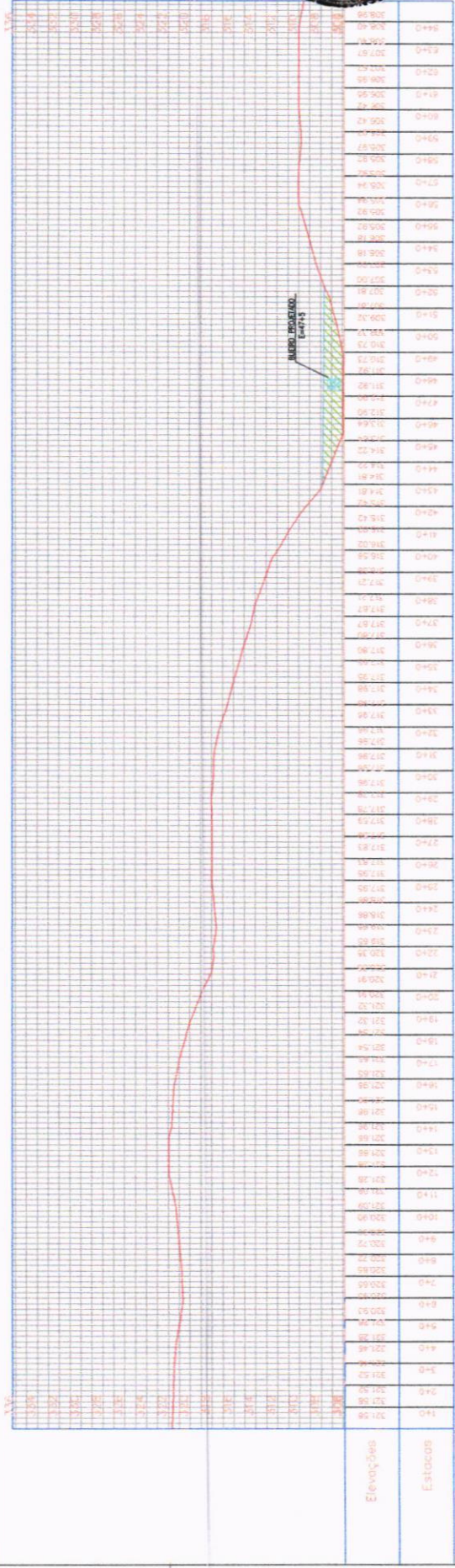
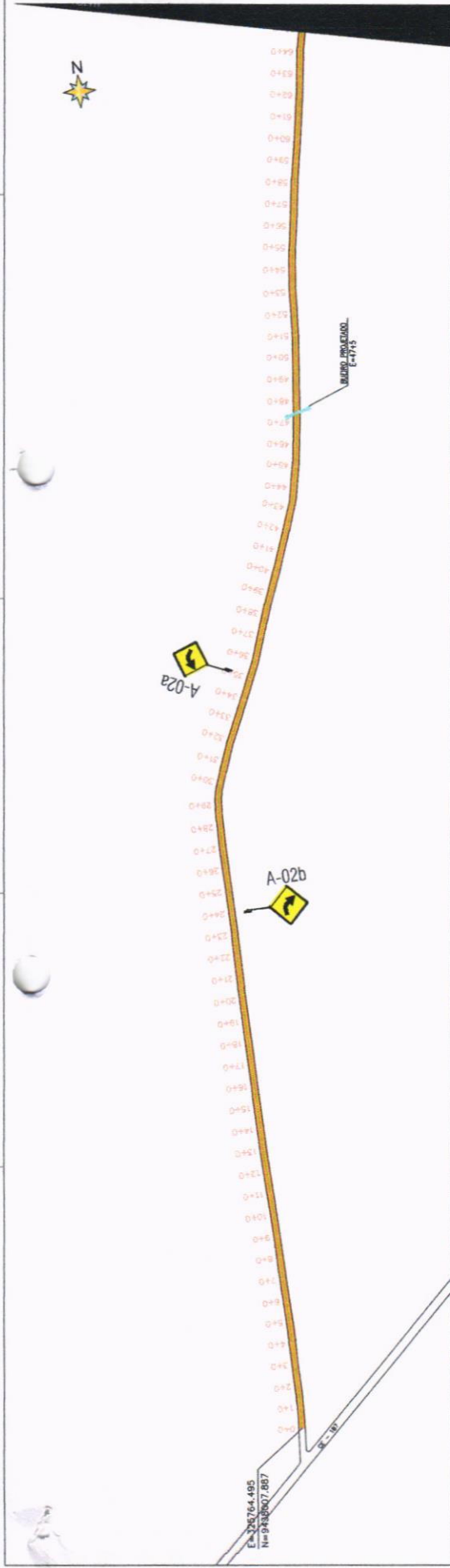
PREFEITURA DE CRATEÚS
 PLANTA BARRA E PERFIL LONGITUDINAL
 PREFEITURA MUNICIPAL DE CRATEÚS - CE

PAVIMENTAÇÃO: CIDADANIA
 CIDADANIA

LOCALIDADE: CID PEDRO
 CID PEDRO

ESTADA QUE LIGA A CE 187 A LOCALIDADE DE CURRAL DO MEIO
 CRATEÚS - CE

DATA: MAIO DE 2023
 PROJETO: 01/10

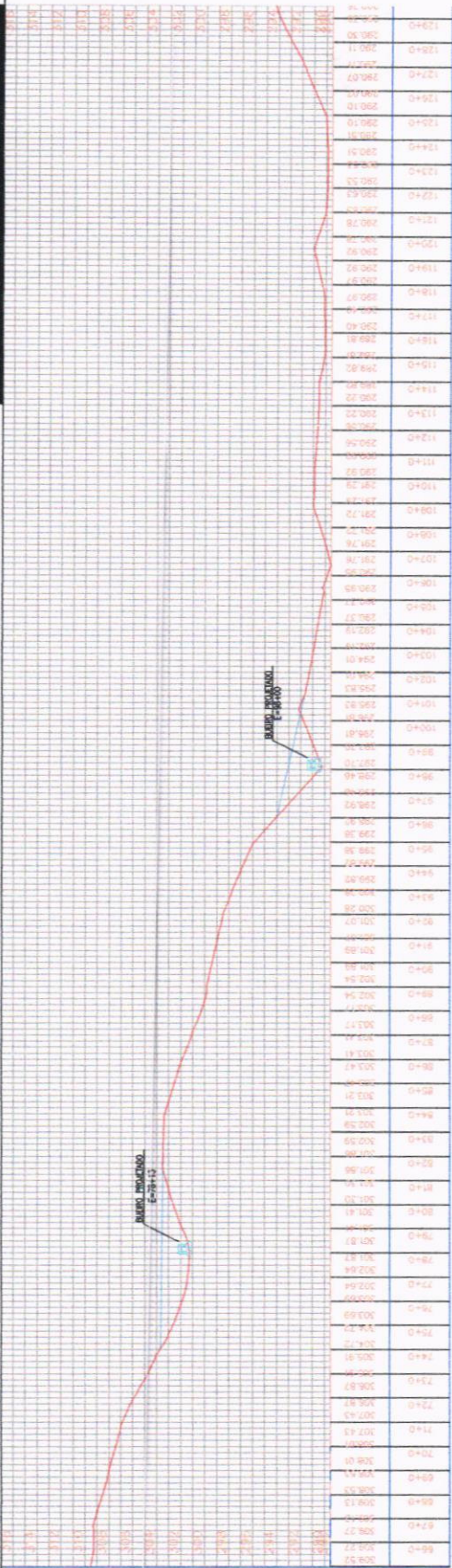
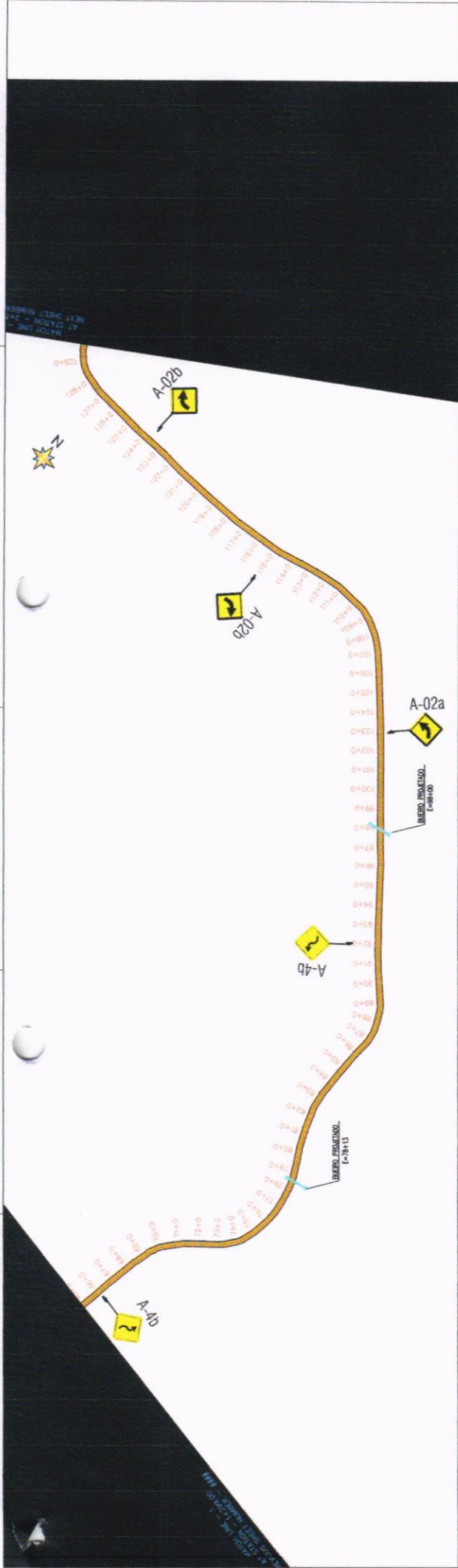


LEGENDA
EM PLANTA:
 - Estaca: 0+0+00
 - Eixo projetado
 - Cerca Existente
 - Curva de Níveis
 - Bueiro Projetado
EM PERFIL:
 - Terreno Atual
 - Grade Projetado
 - Bueiro Projetado
 - Pavimentação Projetada (Estrada vicinal)
 - Pavimentação Projetada (Pedra Tosca)
 - Trecho já Pavimentado

SEÇÃO TIPO ESTRADA VICINAL
 ELEVÇÃO DE DESENVOLVIMENTO (DE 1000 CM O 1000)
 D=30
 D=30
 D=30

SEÇÃO TIPO PAVIMENTAÇÃO EM PEDRA TOSCA
 VIT DETAHE 01
 PAVIMENTAÇÃO EM PEDRA TOSCA COM REFORÇO
 LASTRO DE AREIA
 DETALHE 01

SEÇÃO TIPO PAVIMENTAÇÃO EM CONCRETO MOLDADO "IN LOTO"
 DETALHE 01



LEGENDA

EM PLANTA:

00+00 100+00 — Estaca

— Eixo projetado

- - - - - Cerca Existente

— Curvas de Níveis

— Buieiro Projetado

— Terreno Atual

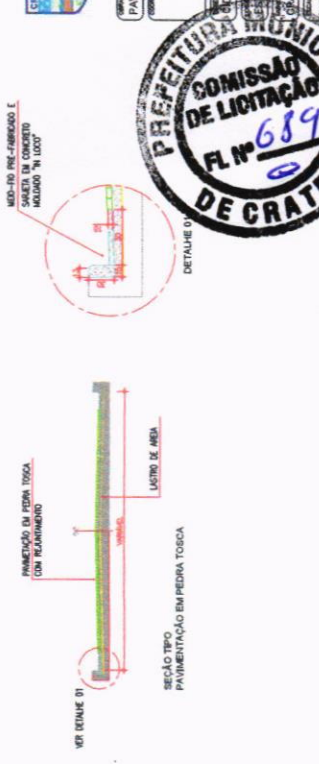
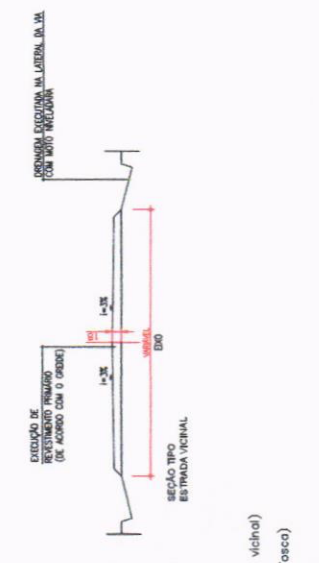
— Grade Projetado

— Buieiro Projetado

— Pavimentação Projetada (Entrada viável)

— Pavimentação Projetada (Pedra Torca)

— Trecho já Pavimentado



EMPRESA: **P.L.O. Engenharia**
 Rua Dr. Assis Brasil, 1.315 - 31.115-100 - CRATEUS - CE

PREFEITURA DE CRATEUS
Plano de melhor gestão

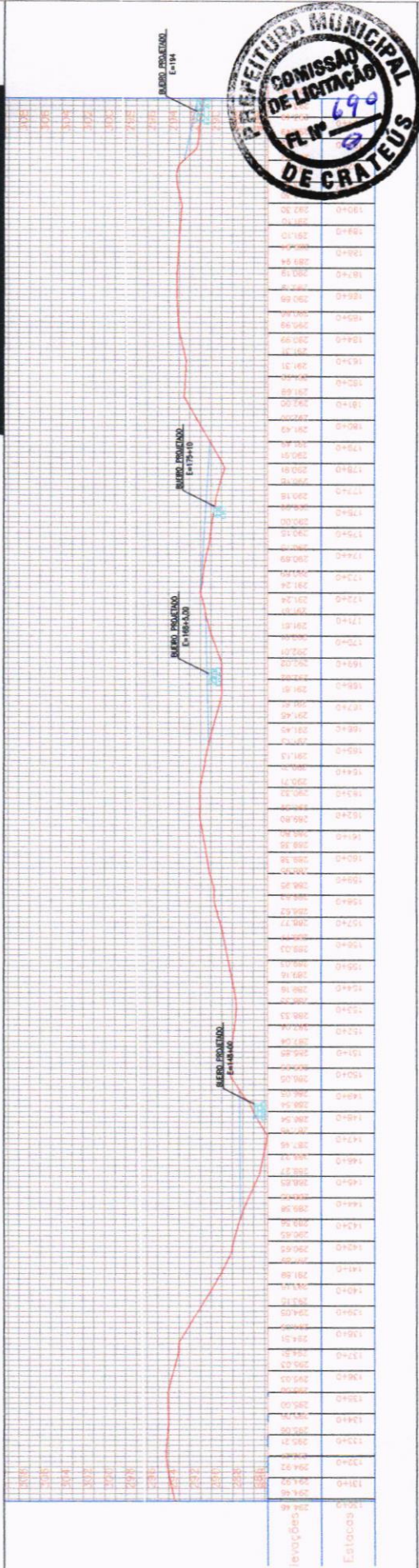
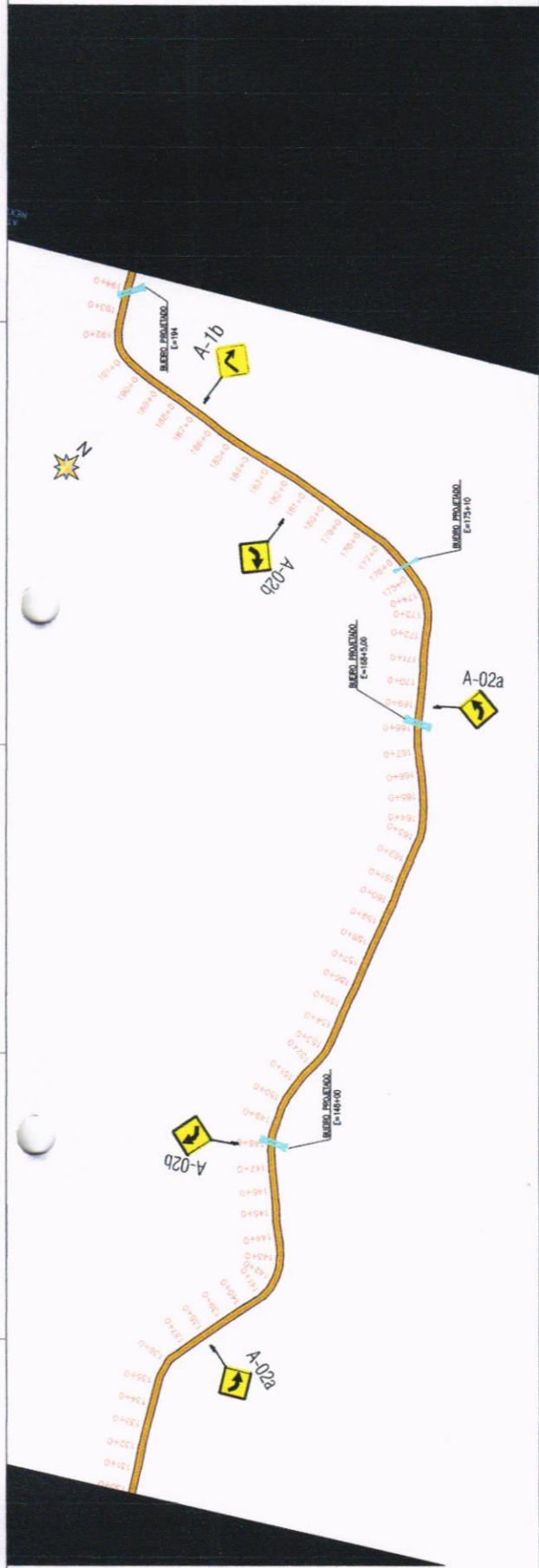
PROJETO: PLANTA DE BARRA E PERFIL LONGITUDINAL
 PROJETO: PREFEITURA MUNICIPAL DE CRATEUS - CE

COMISSÃO DE LICITAÇÃO
FL. Nº 689

PREFEITURA MUNICIPAL DE CRATEUS

DATA: MAIO DE 2023

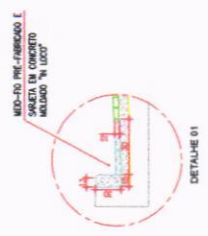
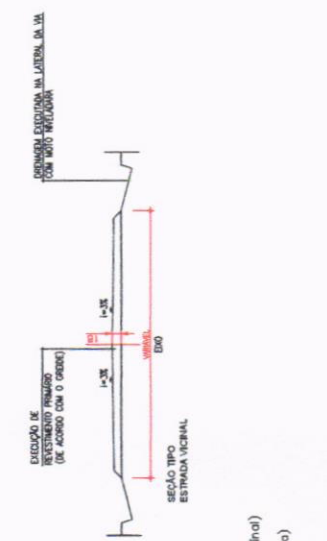
PROJETO: 02 / 10



LEGENDA

EM PLANTA:
 - Estaca 0,00+00
 - Eixo projetado
 - Cerca Existente
 - Curvas de Níveis
 - Buero Projetado
 - Terreno Atual
 - Greide Projetado
 - Buero Projetado

EM PERFIL:
 - Pavimentação Projetada (Entrada vicinal)
 - Pavimentação Projetada (Pedra Tosca)
 - Trecho de Pavimentado



PREPARADOR DO PROJETO:
 P.L. de
 Med. de Paulo Freire
 R. 117 - 119 - 121

EMPRESA:
 PAVIMENTAÇÃO

PROPOSTOR:
 PLANTA DE BADA E PERFIL LONGITUDINAL
 PREFEITURA MUNICIPAL DE CRATEUS - CE

MUNICÍPIO:
 CID PEDRO

PROPOSTA:
 ESTRADA QUE LIGA A GE 187 A LOCALIDADE DE CORRAL DO MED


PROPOSTA Nº:
 CRATEUS - CE

DATA:
 MAIO DE 2023


PROJETO Nº:
 03/10

Estação	131+00	131+50	132+00	132+50	133+00	133+50	134+00	134+50	135+00	135+50	136+00	136+50	137+00	137+50	138+00	138+50	139+00	139+50	140+00	140+50	141+00	141+50	142+00	142+50	143+00	143+50	144+00	144+50	145+00	145+50	146+00	146+50	147+00	147+50	148+00	148+50	149+00	149+50	150+00	150+50	151+00	151+50	152+00	152+50	153+00	153+50	154+00	154+50	155+00	155+50	156+00	156+50	157+00	157+50	158+00	158+50	159+00	159+50	160+00	160+50	161+00	161+50	162+00	162+50	163+00	163+50	164+00	164+50	165+00	165+50	166+00	166+50	167+00	167+50	168+00	168+50	169+00	169+50	170+00	170+50	171+00	171+50	172+00	172+50	173+00	173+50	174+00	174+50	175+00	175+50	176+00	176+50	177+00	177+50	178+00	178+50	179+00	179+50	180+00	180+50	181+00	181+50	182+00	182+50	183+00	183+50	184+00	184+50	185+00	185+50	186+00	186+50	187+00	187+50	188+00	188+50	189+00	189+50	190+00	190+50	191+00	191+50	192+00	192+50	193+00	193+50	194+00	194+50	195+00	195+50	196+00	196+50	197+00	197+50	198+00	198+50	199+00
---------	--------	--------	--------	--------	--------	--------	--------	--------	--------	--------	--------	--------	--------	--------	--------	--------	--------	--------	--------	--------	--------	--------	--------	--------	--------	--------	--------	--------	--------	--------	--------	--------	--------	--------	--------	--------	--------	--------	--------	--------	--------	--------	--------	--------	--------	--------	--------	--------	--------	--------	--------	--------	--------	--------	--------	--------	--------	--------	--------	--------	--------	--------	--------	--------	--------	--------	--------	--------	--------	--------	--------	--------	--------	--------	--------	--------	--------	--------	--------	--------	--------	--------	--------	--------	--------	--------	--------	--------	--------	--------	--------	--------	--------	--------	--------	--------	--------	--------	--------	--------	--------	--------	--------	--------	--------	--------	--------	--------	--------	--------	--------	--------	--------	--------	--------	--------	--------	--------	--------	--------	--------	--------	--------	--------	--------	--------	--------	--------	--------	--------	--------	--------	--------	--------	--------	--------	--------

WATCH LINE - A
 MATCH LINE - B
 SHEET NUMBER - 00
 SHEET NUMBER - 00

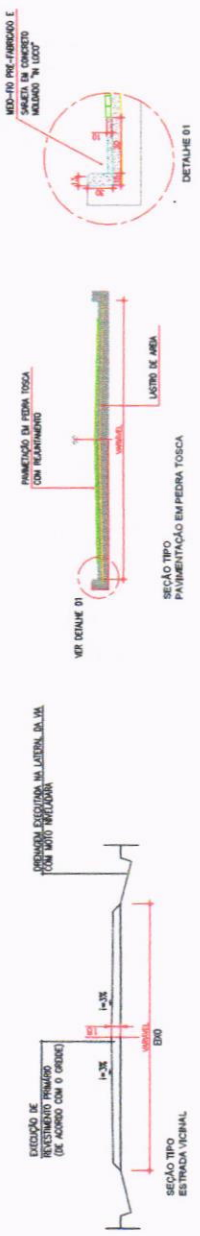


ALARGAMENTO PROPOSTO
 E=32+0,00



ALARGAMENTO PROPOSTO
 E=32+0,00

- LEGENDA**
- EMPLANTA:**
- Estaca
 - Eixo projetado
 - Cerca Existente
 - Curvas de Níveis
 - Bueiro Projetado
- EMPERFIL:**
- Terreno Atual
 - Greide Projetado
 - Bueiro Projetado
 - Pavimentação Projetada (Estrada vicinal)
 - Pavimentação Projetada (Pedra Tosca)
 - Trecho já Pavimentado



EMPRESA: CRATEUS

PROPOSTA: PAVIMENTAÇÃO

OBJETIVO: PLANTA DE BARRA E PERFIL LONGITUDINAL

PROPOSTANTE: PREFEITURA MUNICIPAL DE CRATEUS - CE

LOCAL: CID PEDRO

LOCALIDADE: ESTRADA QUE LIGA A CE 187 A LOCALIDADE DE CURRAL DO MEIO

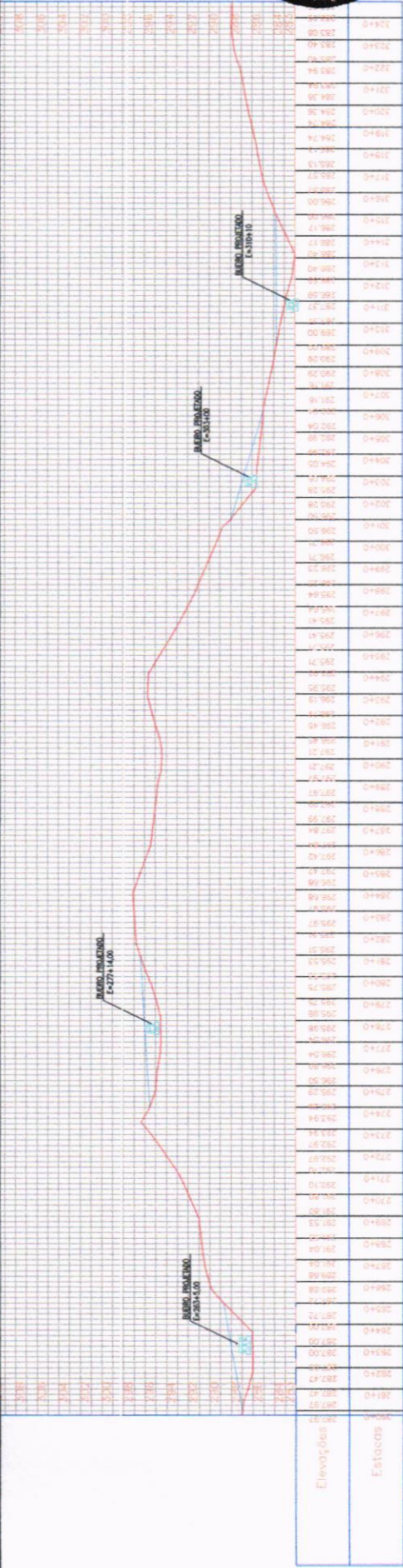
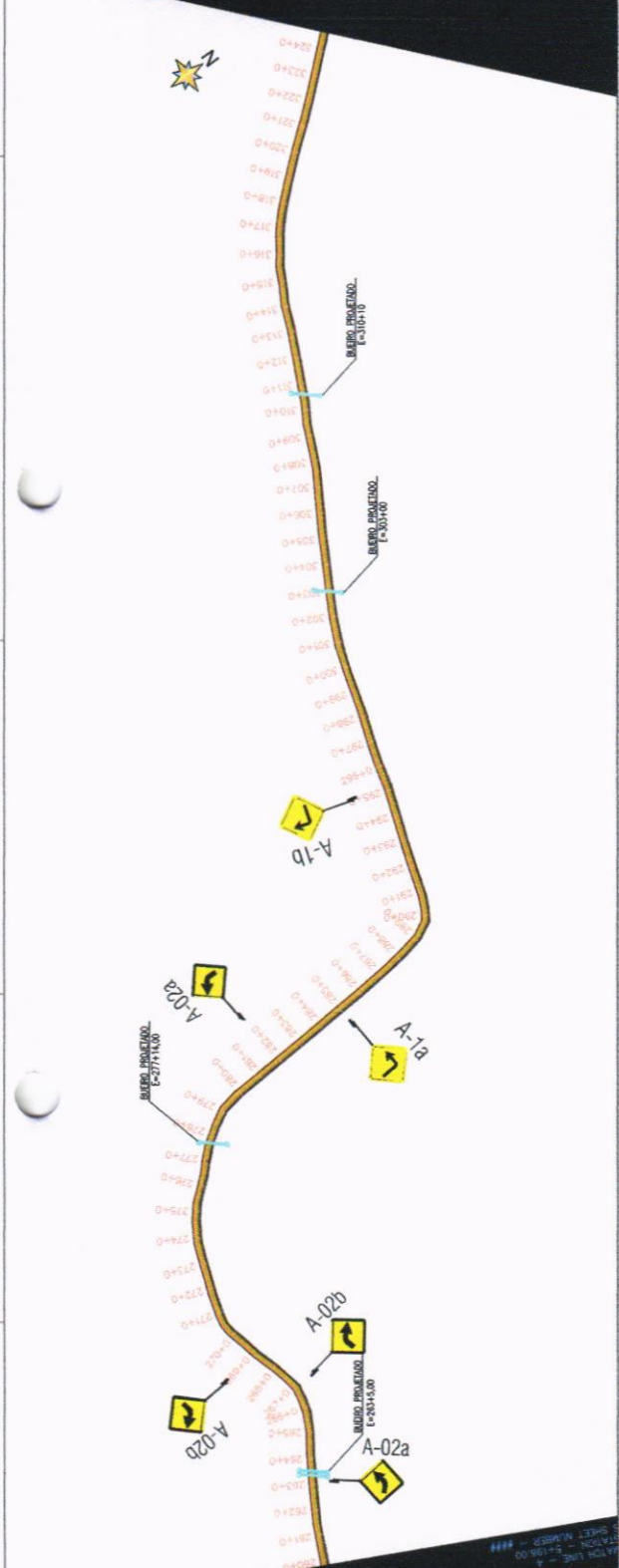
MUNICÍPIO: CRATEUS - CE

ESTADO: MAIO DE 2023

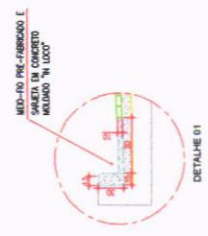
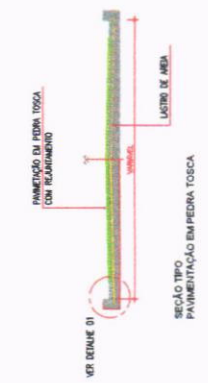
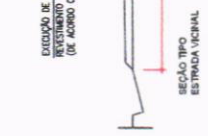
PROJETO: 04/10



MATCH LINE - 2
AT STATION 8+400.00
SHEET NUMBER: 05



- LEGENDA**
- EMPLANTA:**
- Estaca
 - Eixo projetado
 - Cerca Existente
 - Curvas de Níveis
 - Buero Projetado
- EM PERFIL:**
- Terreno Atual
 - Grade Projetado
 - Buero Projetado
 - Pavimentação Projetada (Estrada vicinal)
 - Pavimentação Projetada (Pedra Tosca)
 - Trecho já Pavimentado



EMPRESA: **CRATEÚS**
 PREFEITURA DE
 CRATEÚS - CE
 Rua: ...
 CEP: ...

PROPOSTA Nº: ...

OBJETO: PLANTA DE BAIXA E PERFIL LONGITUDINAL

PROPOSTA Nº: ...

PROPOSTA DE: PREFEITURA MUNICIPAL DE CRATEÚS - CE

CID: CID PEDRO

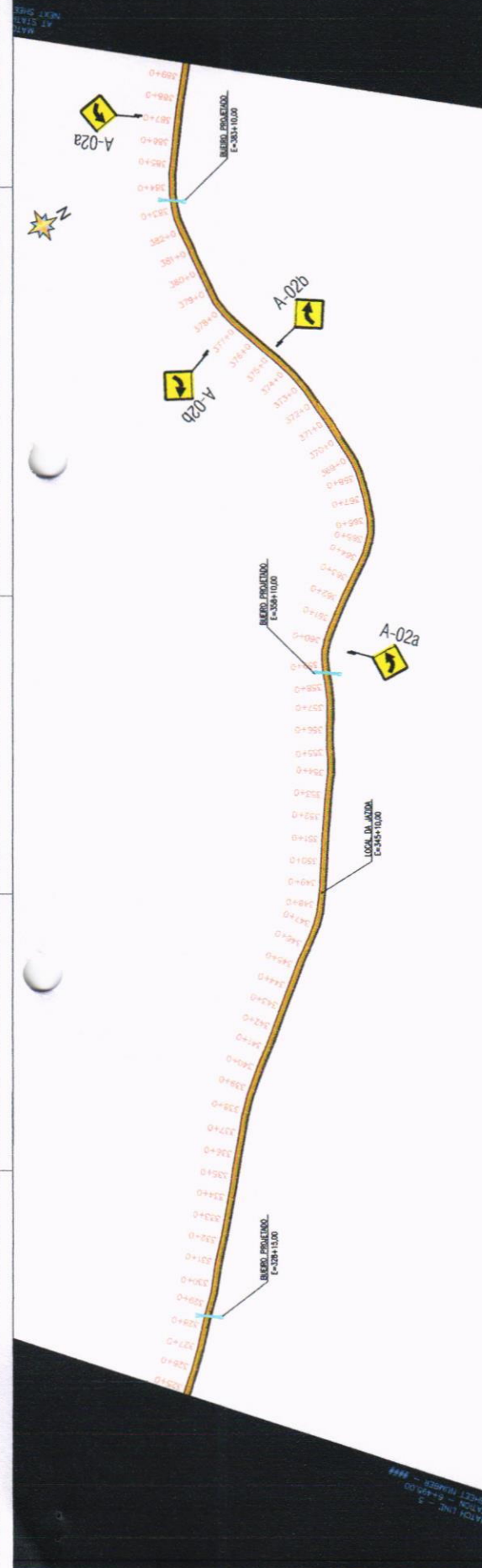
LOCALIDADE: ESTRADA QUE LIGA A CE 187 A LOCALIDADE DE GIRRAL DO MEIO

ESTADO: CEARÁ

DATA: MAIO DE 2023

PROJETO: 05 / 10

MATCH LINE - 1
AT STATION 8+400.00
SHEET NUMBER: 04



Elevações	Estações
288,77	0+00
288,77	0+05
288,77	0+10
288,77	0+15
288,77	0+20
288,77	0+25
288,77	0+30
288,77	0+35
288,77	0+40
288,77	0+45
288,77	0+50
288,77	0+55
288,77	0+60
288,77	0+65
288,77	0+70
288,77	0+75
288,77	0+80
288,77	0+85
288,77	0+90
288,77	0+95
288,77	1+00



PREFEITURA MUNICIPAL DE CRATEUS
COMISSÃO DE LICITAÇÃO
FL. Nº 693

PROPOSTA Nº: _____

PREFEITURA MUNICIPAL DE CRATEUS
PLANTA DE BAKA E PERFIL LONGITUDINAL
ESTRADA QUE LIGA A CE 187 A LOCALIDADE DE CURRAL DO MEIO

PROPOSTANTE: _____

PROJETO: _____

CID PEDRO

ESTADO: CEARÁ

MUNICÍPIO: CRATEUS - CE

DATA: MAIO DE 2023

FOLHA: 06 / 10

SEÇÃO TIPO PAVIMENTAÇÃO EM PEDRA TOSCA

VER DETALHE D1

DETALHE D1

EXECUÇÃO DE REVESTIMENTO PROJETO (DE ACORDO COM O GEOMETRO)

PROFUND. EXECUÇÃO NA LATERAL DA VIA COM MOTO MICALCARR

SEÇÃO TIPO PAVIMENTAÇÃO EM PEDRA TOSCA

LEGENDA

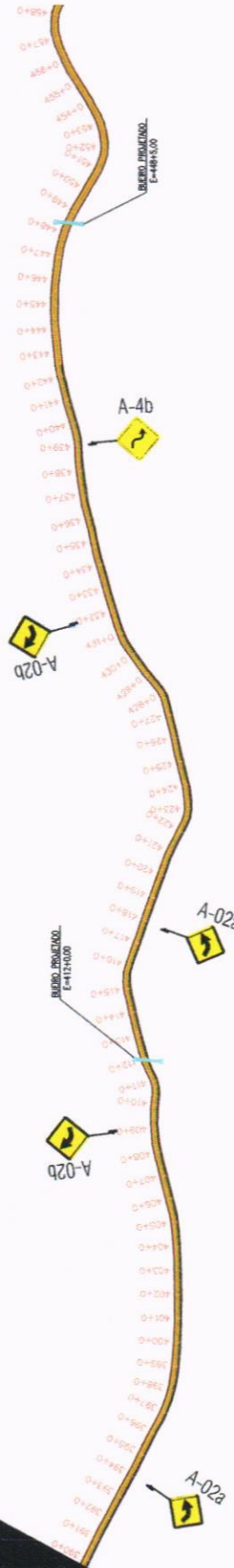
EMPLANTA:

- Estaca (00+00)
- Eixo projetado
- Cerca Existente
- Curvas de Níveis
- Bueiro Projetado

EM PERFIL:

- Terreno Atual
- Greide Projetado
- Bueiro Projetado
- Pavimentação Projetada (Estrada Vichal)
- Pavimentação Projetada (Pedra Tosca)
- Trecho já Pavimentado

MÉTODO RECOMENDADO E SAÍDA DE CONCRETO MOLDADO "IN LOTO"



LEGENDA

EMPLANTA:

- Eixo projetado
- Terreno Existente
- Cercas
- Curvas de Níveis
- Buero Projetado

EM PERFIL:

- Terreno Atual
- Grade Projetado
- Buero Projetado
- Pavimentação Projetada (Estrada Vicinal)
- Pavimentação Projetada (Pedra Tosca)
- Trecho já Pavimentado

SEÇÃO TIPO PAVIMENTAÇÃO EM PEDRA TOSCA

SEÇÃO TIPO ESTRADA VICINAL

DETALHE 01

LOGO: PREFEITURA MUNICIPAL DE CRATEUS

PROPOSTA: PAVIMENTAÇÃO

OBJETO: PLANTA DE BADA E PERFIL LONGITUDINAL

PROPOSTANTE: PREFEITURA MUNICIPAL DE CRATEUS - CE

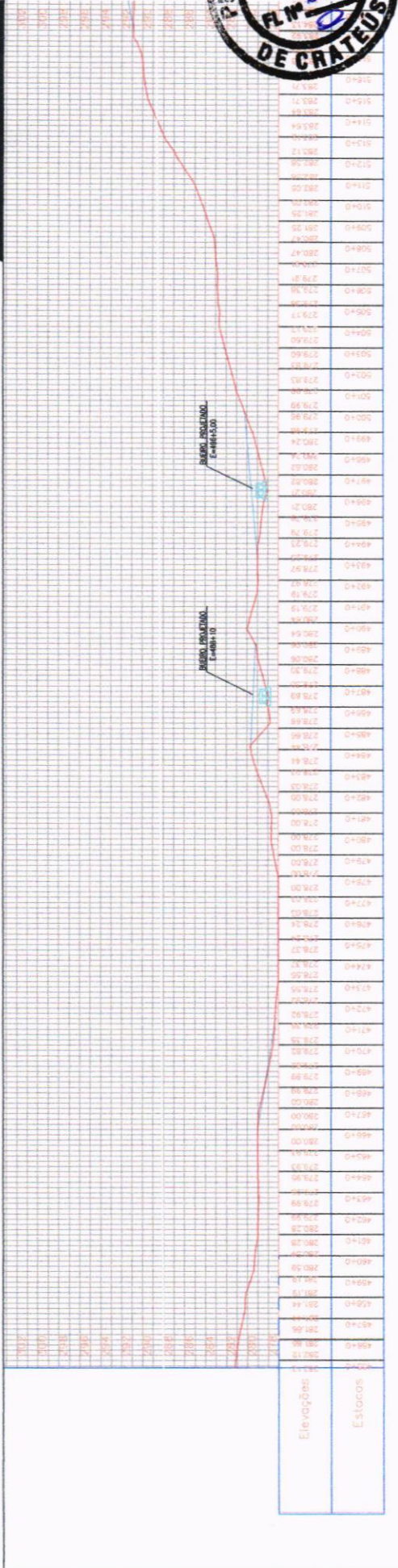
MUNICÍPIO: CID PEDRO

LOCALIDADE: ESTRADA QUE LIGA A CE 187 A LOCALIDADE DE CURRAL DO MEIO

MUNICÍPIO: CRATEUS - CE

DATA: MAIO DE 2023

PROJETO: 07 / 10



LEGENDA

EMPLANTA:
 - Estaca:
 - Eixo projetado:
 - Cerca Existente:
 - Curvas de Níveis:
 - Buero Projetado:
 - Terreno Atual:
 - Grade Projetado:
 - Buero Projetado:
 - Pavimentação Projetada (Estrada Vicinal):
 - Pavimentação Projetada (Pedra Tosca):
 - Trecho já Pavimentado:

EM PERFIL:
 -
 -
 -
 -
 -

SEÇÃO TIPO PAVIMENTAÇÃO EM PEDRA TOSCA:
 -
 - DETALHE 01
 - VER DETALHE 01
 - LARGURA DE MESA
 - LARGURA DE ALMOFADA
 - PAVIMENTAÇÃO EM PEDRA TOSCA COM REFORÇO COM REFORÇAMENTO
 - MÓDULO DE ARMADORIO L
 - SARETE DE CONCRETO MOLDADO "N" LUOT

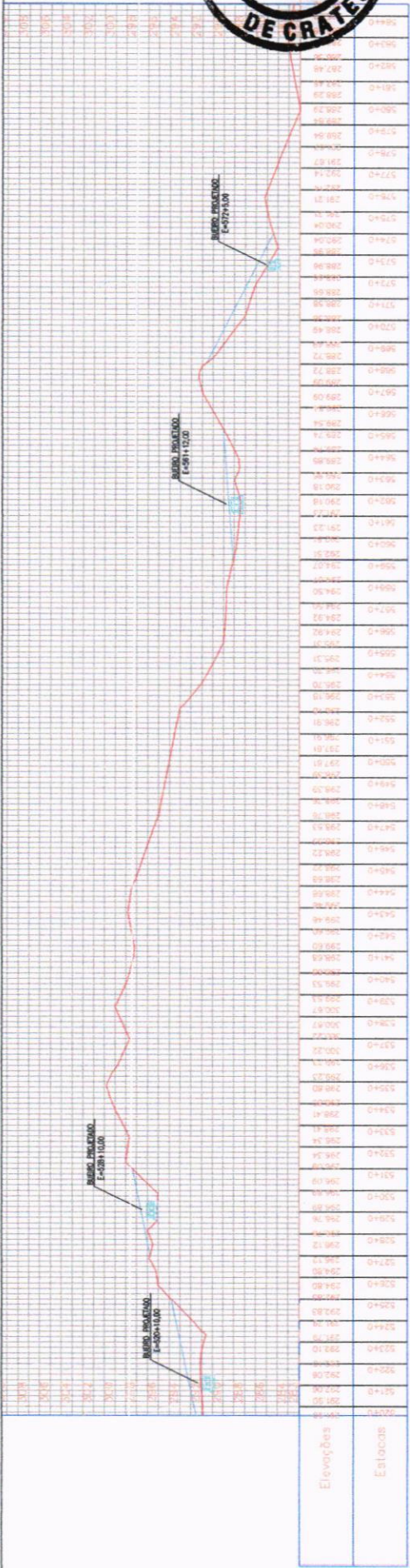
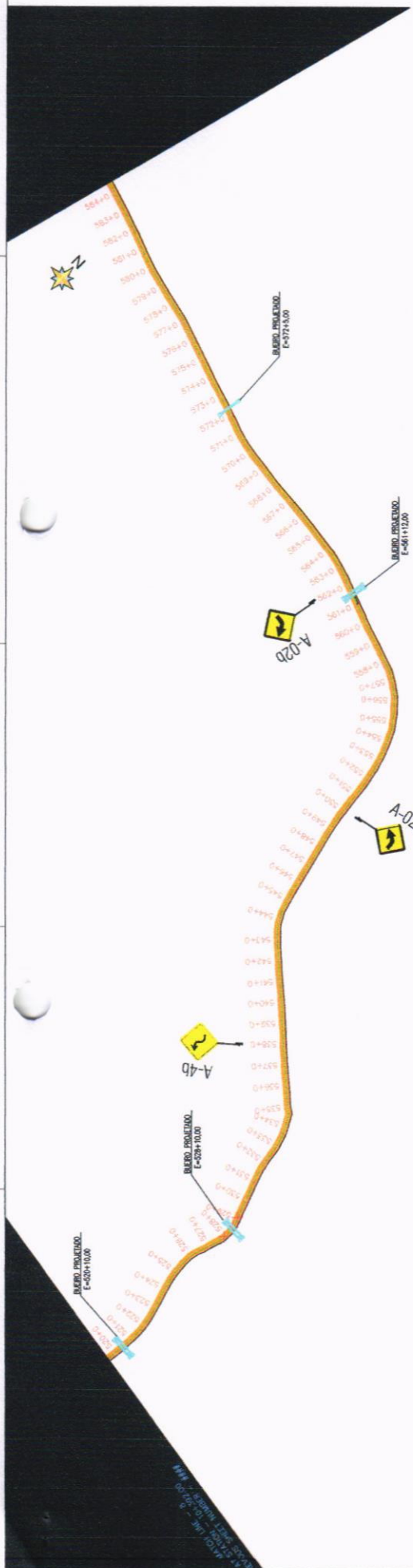
SEÇÃO TIPO ESTRADA VICINAL:
 -
 - EXCAVAÇÃO DE REVESTIMENTO PRINCIPAL (DE AÇOÃO COM O GRUPO)
 - UPGRAVEM EXISTENTE NA LATERAL DA VIA COM NOTO INCLINAÇÃO
 - D10
 - 1:10
 - 1:10
 - 1:10

PAVIMENTAÇÃO
 -
 -


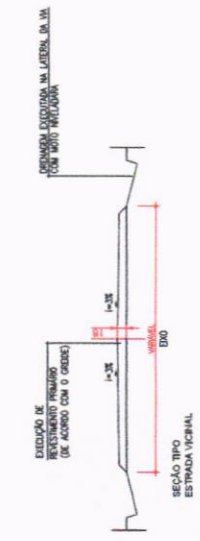
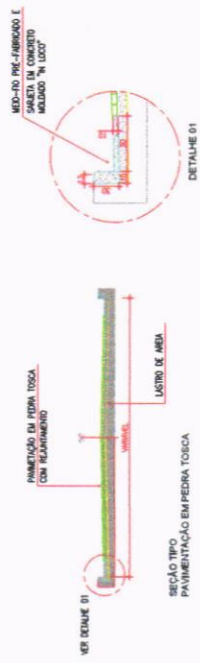
PROJEÇÃO:
 -
 -

MUNICÍPIO: CRATEÚS
LOCALIDADE: PLANTA DE BARRA E PERFIL LONGITUDINAL
PREFEITURA: PREFEITURA MUNICIPAL DE CRATEÚS - CE
CID: CID PEDRO
ESTRADA QUE LIGA A CE 187 A LOCALIDADE DE CURRAL DO MEIO
ESTADO: CEARÁ
INDICADA: MAIO DE 2023
PROJETO: 08 / 10

COMPANHIA: [Logo of Prefeitura de Crateús]
PROJETO: [Logo of Prefeitura de Crateús]



- LEGENDA**
- EM PLANTA:**
- Estaca
 - Eixo projetado
 - Cerco Existente
 - Curvas de Nível
 - Buero Projetado
- EM PERFIL:**
- Terreno Atual
 - Greide Projetado
 - Buero Projetado
 - Pavimentação Projetada (Estrada vicinal)
 - Pavimentação Projetada (Pedra Tosca)
 - Trecho já Pavimentado



REPUBLICA VALE DO CAROLÍDE

PREFEITURA DE CRATEÚS

COMISSÃO DE LICITAÇÃO

Fl. nº 696

DE CRATEÚS

PROPOSTA Nº 000

PREFEITURA DE CRATEÚS

PLANTA DE BAIXA E PERFIL LONGITUDINAL

PREFEITURA MUNICIPAL DE CRATEÚS - CE

CID PEDRO

ESTRADA QUE LIGA A CE 187 A LOCALIDADE DE CURRAL DO MEIO

CRATEÚS - CE

MAIO DE 2023

09/10



PREFEITURA MUNICIPAL DE CRATEÚS

 Fragmento mais por trecho.

PAVIMENTAÇÃO

 PLANTA DE BARRA E PERFIL LONGITUDINAL

LOCALIDADE

 CID PEDRO

ESTRADA

 ESTRADA QUE LIGA A CE 187 A LOCALIDADE DE CIRRAL DO MEIO

PROPOSTANTE


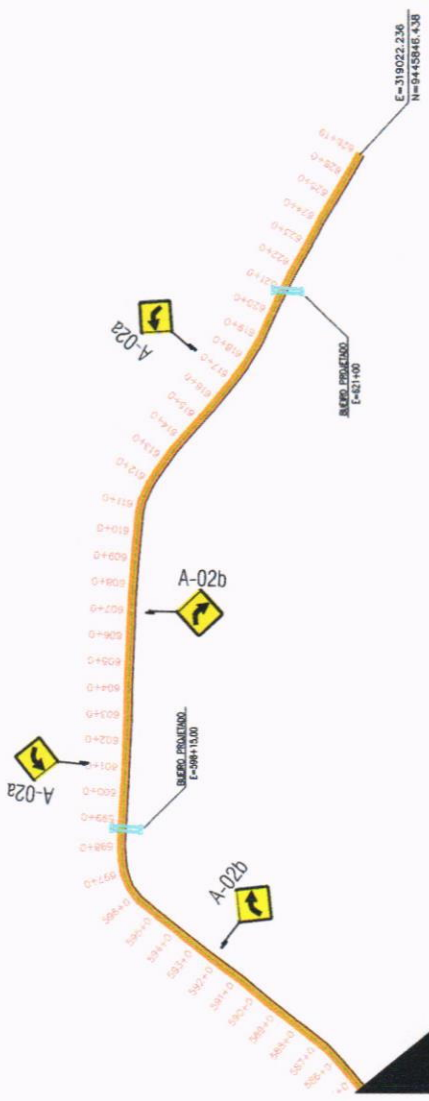
 CRATEÚS - CE

DATA

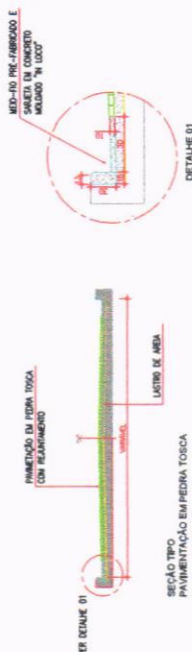
 MAIO DE 2023


PROJETO

 10 / 10



- LEGENDA**
- EMPLANTA:**
- Estaca
 - Eixo projetado
 - Eixo existente
 - Carca existente
 - Curvas de Níveis
 - Buero Projetado
- EM PERFIL:**
- Terreno Atual
 - Greide Projetado
 - Buero Projetado
 - Pavimentação Projetada (Estrada vicinal)
 - Pavimentação Projetada (Pedra Tosca)
 - Trecho já Pavimentado





E=308664.645
N=940829.864

A-02b

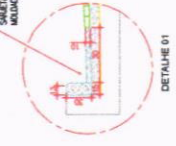
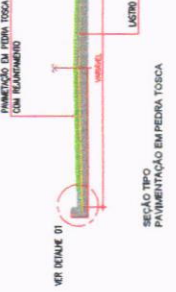
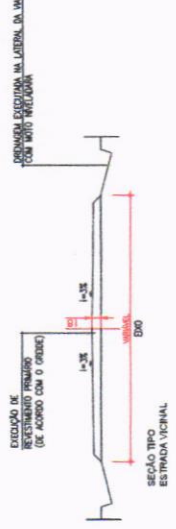
A-02a

BUEIRO PROJETADO
E=34,00



Estações	Elevações
0+00	201,00
0+05	200,00
0+10	199,00
0+15	198,00
0+20	197,00
0+25	196,00
0+30	195,00
0+35	194,00
0+40	193,00
0+45	192,00
0+50	191,00
0+55	190,00
0+60	189,00
0+65	188,00
0+70	187,00
0+75	186,00
0+80	185,00
0+85	184,00
0+90	183,00
0+95	182,00
0+99,5	181,00

- LEGENDA**
- EM PLANTA:**
 - Estaca: 00+00
 - Eixo projetado
 - Cerca Existente
 - Curvas de Níveis
 - Bueiro Projetado
- EM PERFIL:**
 - Terreno Atual
 - Grade Projetado
 - Bueiro Projetado
 - Pavimentação Projetada (Estrada vicinal)
 - Pavimentação Projetada (Pedra Tosca)
 - Trecho já Pavimentado



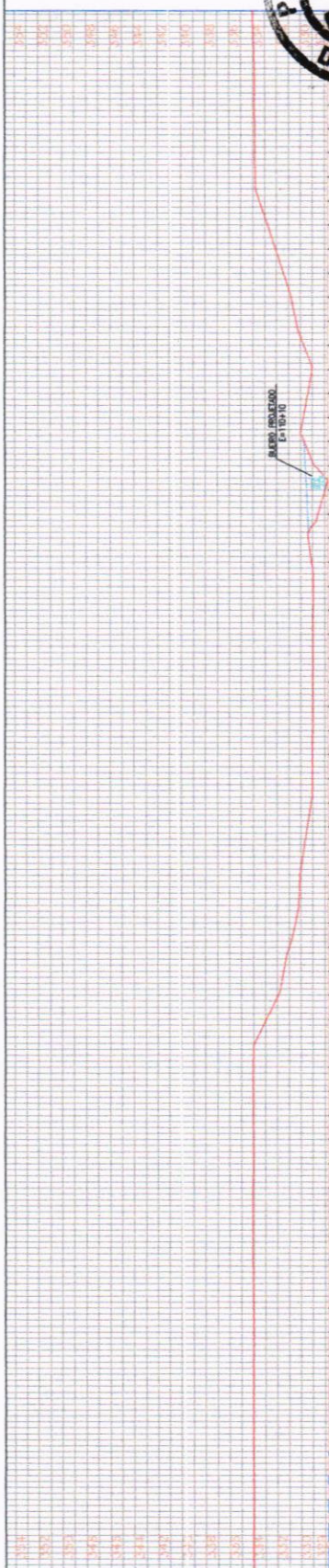
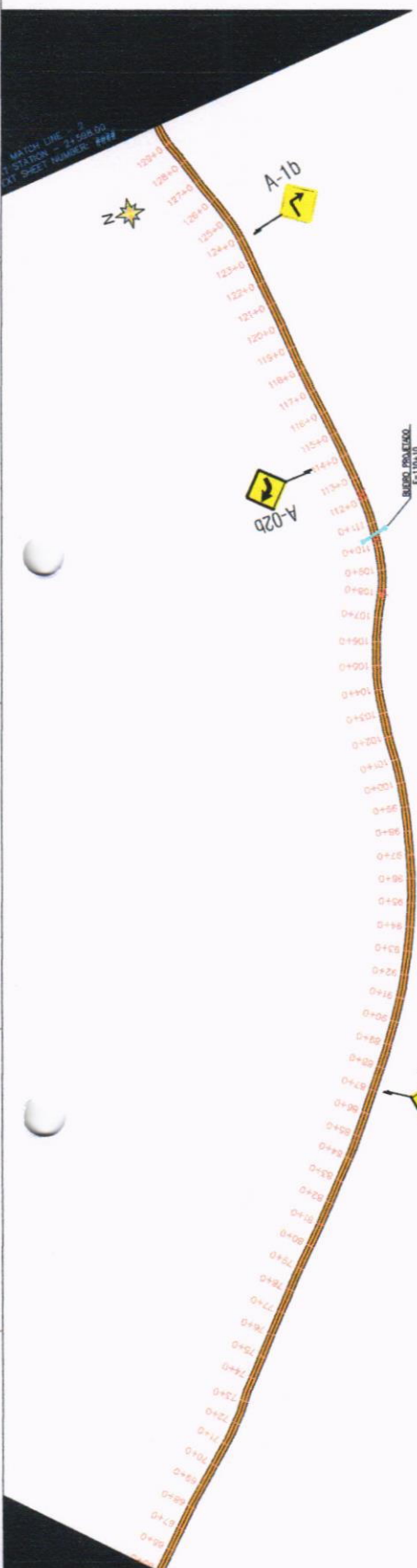
EMPRESA: **PREFEITURA DE CRATEUS**
 Fragmento misto para asfalto

PROPOSTA Nº: **11/2023**
 Data de emissão: **12/12/2023**

OBJETO: **PLANTA, BARRA E PERFIL LONGITUDINAL**
 EXECUÇÃO: **PREFEITURA MUNICIPAL DE CRATEUS - CE**

LOCALIDADE: **ESTRADA QUE LIGA A CE 187 A LOCALIDADE DE STO ANTONIO DOS AZEVEDOS**
 MUNICÍPIO: **CRATEUS - CE**
 ESTADO: **CEARÁ**
 DATA: **12/12/2023**
 PROJETO: **01/11**

MATCH LINE
 STATION 1+200.00
 DRAWING NUMBER: 000



EMPRESA TÉCNICA: *Projeto*

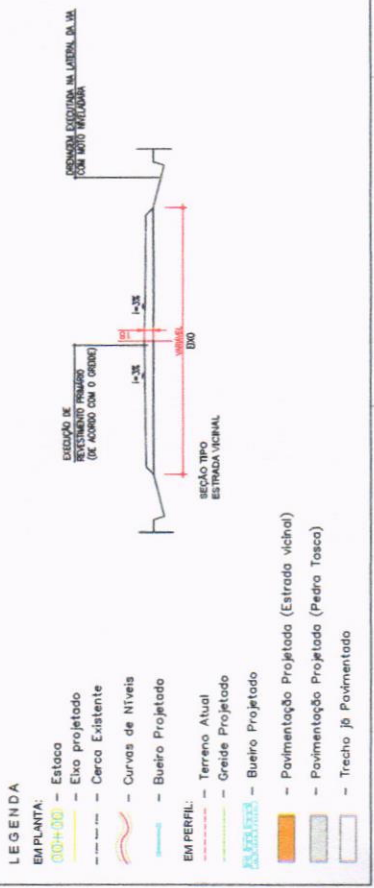
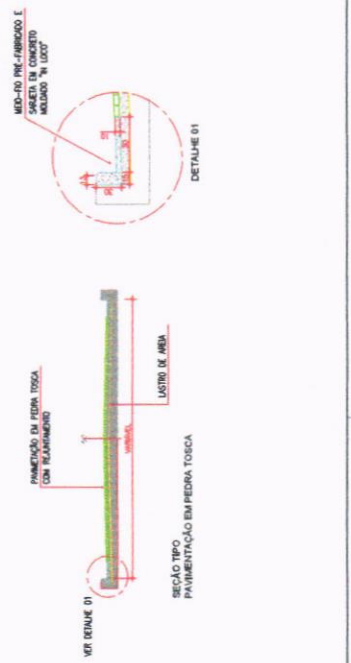
PREFEITURA DE CRATEUS
Projeto made made para licitar

OBJETO: PLANTA DE BAIXA E PERFIL LONGITUDINAL
 PROPOSTORA: PREFEITURA MUNICIPAL DE CRATEUS - CE

MUNICÍPIO: CID PEDRO


LOCALIZAÇÃO: ESTRADA QUE LIGA A CE 187 A LOCALIDADE DE SÃO ANTONIO DOS AZEVEDOS

ESTADO: CEARA
 DATA: MAIO DE 2023
 PROJETO: 02/11





A-1a

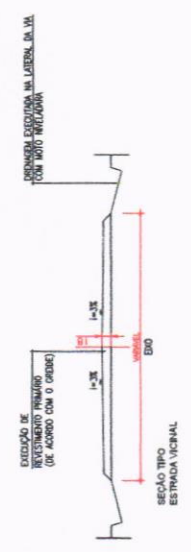
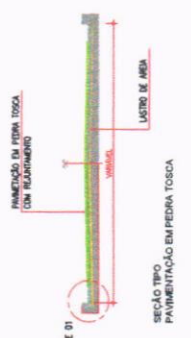
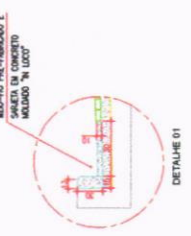


ALÍNEA DE PROJETO
PROPOSTA: 1:2000
PROPOSTA: 1:2000



Estação	Elevação	Estação	Elevação
120+00	120.00	170+00	170.00
121+00	121.00	171+00	171.00
122+00	122.00	172+00	172.00
123+00	123.00	173+00	173.00
124+00	124.00	174+00	174.00
125+00	125.00	175+00	175.00
126+00	126.00	176+00	176.00
127+00	127.00	177+00	177.00
128+00	128.00	178+00	178.00
129+00	129.00	179+00	179.00
130+00	130.00	180+00	180.00
131+00	131.00	181+00	181.00
132+00	132.00	182+00	182.00
133+00	133.00	183+00	183.00
134+00	134.00	184+00	184.00
135+00	135.00	185+00	185.00
136+00	136.00	186+00	186.00
137+00	137.00	187+00	187.00
138+00	138.00	188+00	188.00
139+00	139.00	189+00	189.00
140+00	140.00	190+00	190.00
141+00	141.00	191+00	191.00
142+00	142.00	192+00	192.00
143+00	143.00	193+00	193.00
144+00	144.00	194+00	194.00
145+00	145.00	195+00	195.00

- LEGENDA**
- EMPLANTA:**
- Estaca
 - Eixo projetado
 - Cerca Existente
 - Curvas de Níveis
 - Bueiro Projetado
- EM PERFIL:**
- Terreno Atual
 - Greide Projetado
 - Bueiro Projetado
 - Pavimentação Projetada (Estrada vicinal)
 - Pavimentação Projetada (Pedra Tosca)
 - Trecho já Pavimentado



PREFEITURA MUNICIPAL DE CRATEÚS

COMISSÃO DE LICITAÇÃO

FL. Nº 300

PAVIMENTAÇÃO

PLANTA DE BARRA E PERFIL LONGITUDINAL

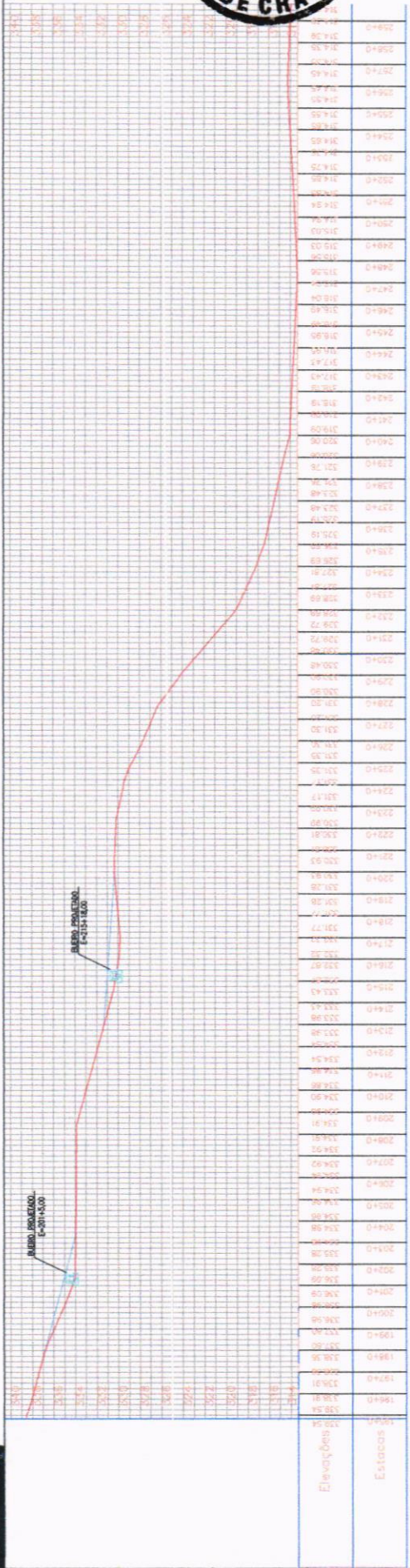
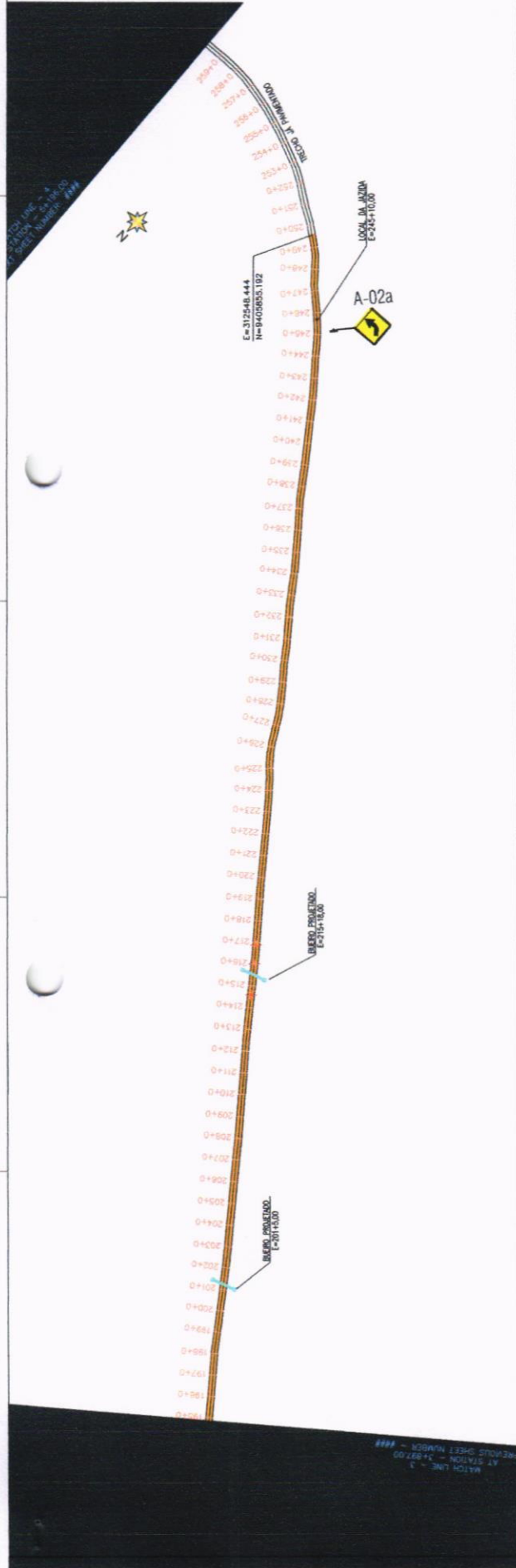
PREFEITURA MUNICIPAL DE CRATEÚS - CE

ESTRADA QUE LIGA A CE 187 A LOCALIDADE DE STO ANTONIO DOS AZEVEDOS

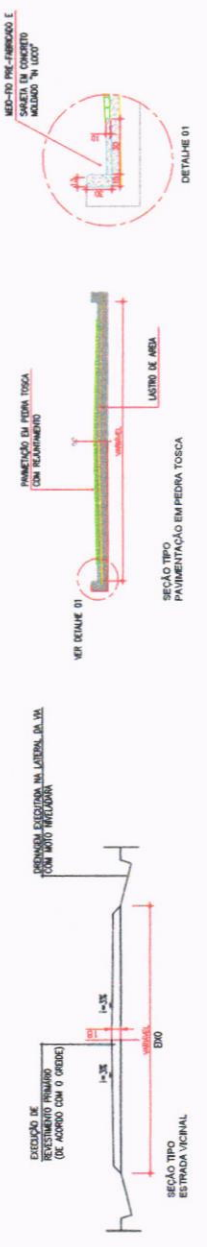
CRATEÚS - CE

MAIO DE 2023

03/11



- LEGENDA**
- EMPLANTA:**
- Estaca
 - Eixo projetado
 - Cerco Existente
 - Curvas de Níveis
 - Bueiro Projetado
- EM PERFIL:**
- Terreno Atual
 - Greide Projetado
 - Bueiro Projetado
 - Pavimentação Projetada (Estrada vicinal)
 - Pavimentação Projetada (Pedra Tosca)
 - Trecho já Pavimentado



PREFETURA MUNICIPAL DE CRATEÚS
 Comissão de Licitação
 FL. Nº 201

PREFETURA DE CRATEÚS
 Programa madeira para o Brasil

PAVIMENTAÇÃO
 PLANTA BARRA E PERFIL LONGITUDINAL
 PREFETURA MUNICIPAL DE CRATEÚS - CE

CID PEDRO
 ESTRADA QUE LIGA A CE 187 A LOCALIDADE DE STO ANTONIO DOS AZEVEDOS
 CRATEÚS - CE

MAIO DE 2023

PROJETO
 04/11